

ARRÊTÉ PRÉFECTORAL N° 2012 205 0011

OBJET : Autorisation d'exploiter une carrière de calcaire à Averdon (41) au lieu-dit « La Saule », par la société Beauce Sologne Travaux Publics (BSTP).

Le Préfet de Loir-et-Cher,

Vu le code de l'environnement et notamment son titre 1^{er} du livre V,

Vu le code minier

Vu la nomenclature des installations classées,

Vu le titre II du livre V du code du patrimoine relatif à l'archéologie préventive,

Vu l'arrêté modifié du 22 septembre 1994 relatif aux exploitations de carrières et aux installations de premier traitement des matériaux de carrières,

Vu l'arrêté du 19 avril 2010 relatif à la gestion des déchets des industries extractives,

Vu l'arrêté modifié du 1^{er} février 1996 fixant le modèle d'attestation de la constitution de garanties financières prévues à l'article R.516-2 du code de l'environnement,

Vu l'arrêté modifié du 9 février 2004 relatif à la détermination du montant des garanties financières de remise en état des carrières prévues par la législation des installations classées,

Vu la demande présentée le 8 mars 2010, complétée le 8 octobre 2010, par M Patrice POLLONO agissant en qualité de Directeur Général de la SAS BSTP dont le siège social est situé Chemin des Grands Champs à BLOIS (41000), en vue d'obtenir l'autorisation d'exploiter une carrière d'une capacité maximale de 200 000 t/an, une installation de traitement de matériaux d'une puissance maximale de 700 kW et une installation de transit de matériaux minéraux d'une capacité maximale de 50 000 m³, sur le territoire de la commune d'Averdon au lieu-dit « La saule »,

Vu le dossier déposé à l'appui de la demande,

Vu l'avis de l'autorité environnementale sur le dossier en date du 29 décembre 2010,

Vu la décision n° E10000317/45 du 10 janvier 2011 du président du tribunal administratif d'Orléans portant désignation du commissaire-enquêteur,

Vu l'arrêté n° 11/0084 du 16 février 2011 du préfet de la région Centre définissant les modalités de sa saisine au titre de l'archéologie préventive dans le cadre du projet de carrière présenté par la société BSTP sur le territoire de la commune d'Averdon,

Vu l'arrêté préfectoral n°2011-027-0006 du 27 janvier 2011 ordonnant l'organisation d'une enquête publique pour une durée d'un mois du 14 mars 2011 au 15 avril 2011 inclus sur le territoire des communes de Averdon, Champigny en Beauce, Marolles, Maves, Mulsans et Villerbon.

Vu l'accomplissement des formalités d'affichage réalisé dans ces communes de l'avis au public,

Vu la publication du 13 février 2011 de cet avis dans deux journaux locaux,

Vu le registre d'enquête et l'avis du commissaire enquêteur,

Vu le mémoire en réponse de l'exploitant aux observations formulées au cours de l'enquête publique, remis au commissaire enquêteur le 4 mai 2011,

Vu les avis émis par les conseils municipaux des communes de Averdon, Champigny en Beauce, Marolles et Mulsans,

Vu les avis exprimés par les différents services et organismes consultés,

Vu le courrier préfectoral du 11 juillet 2011 retenant, sur proposition de l'inspection des installations classées, le principe d'une tierce expertise à réaliser par le musée national d'histoire naturelle, et portant sur les incidences du projet sur les espèces d'intérêt européen et leurs habitats ayant justifié la création de la ZPS Petite Beauce à l'intérieur de laquelle se situe le projet.

Vu le rapport final d'avril 2012 de la tierce expertise réalisée par le musée national d'histoire naturelle,

Vu la courrier de la société BSTP en date du 24 mai 2012 s'engageant, en réponse aux conclusions de la tierce expertise, à mettre en œuvre toutes les mesures complémentaires décrites dans le document de mars 2012 rédigé par le bureau Ecosphère et libellé « Note de synthèse sur les mesures complémentaires concernant le projet de carrière d'Averdon »,

Vu le rapport et les propositions du 30 mai 2012 de l'inspection des installations classées,

Vu l'avis de la commission départementale de la nature, des paysages et des sites - formation carrières émis lors de sa réunion 13 juin 2012 cours de laquelle le demandeur a été entendu ,

Vu le projet d'arrêté porté le 14 juin 2012 à la connaissance du demandeur, qui n'a formulé aucune remarque dans le délai imparti,

Considérant que l'activité projetée relève du régime de l'autorisation au titre de la législation des installations classées et est répertoriée aux rubriques 2510.1 et 2515.1 de la nomenclature des installations classées,

Considérant que la demande d'autorisation a été instruite suivant les dispositions du titre I^{er} du livre V de la partie réglementaire du code de l'environnement,

Considérant l'avis produit par le musée national d'histoire naturelle en sa qualité de tiers expert,

Considérant les mesures complémentaires retenues par l'exploitant suite aux éléments de conclusion contenus dans le rapport de la tierce expertise du musée national d'histoire naturelle,

Considérant que le projet est situé en dehors de toute zone inondable,

Considérant les mesures périodiques de taux d'empoussièrément et de bruit prescrites dans le présent arrêté,

Considérant les dispositions relatives au suivi ornithologique prescrit par le présent arrêté,

Considérant que des garanties financières doivent être constituées afin de permettre le réaménagement de la carrière en cas de défaillance de l'exploitant,

Considérant qu'en application des dispositions de l'article L.512-1 du code de l'environnement, l'autorisation ne peut être accordée que si les dangers ou inconvénients peuvent être prévenus par des mesures que spécifie l'arrêté préfectoral,

Considérant que les conditions d'aménagement et d'exploitation fixées par l'arrêté préfectoral d'autorisation doivent tenir compte, d'une part, de l'efficacité des techniques disponibles et de leur économie, d'autre part de la qualité, de la vocation et de l'utilisation des milieux environnants, ainsi que de la gestion équilibrée de la ressource en eau,

Considérant que le projet d'arrêté a été soumis à l'exploitant et que celui-ci n'a formulé aucune observation dans le délai imparti,

Considérant que les conditions légales de délivrance de l'autorisation sont réunies,

Sur proposition du Secrétaire Général de la préfecture,

ARRÊTÉ

TITRE 1 - Portée de l'autorisation et conditions générales

Chapitre 1.1 Bénéficiaire et portée de l'autorisation

Article 1.1.1. Exploitant titulaire de l'autorisation

La société Beauce Sologne Travaux Publics (BSTP) dont le siège social est situé Chemin des Grands Champs à BLOIS (41000), est autorisée, sous réserve du respect des prescriptions annexées au présent arrêté, à exploiter sur le territoire de la commune de Averdon, au lieu-dit « La Saule », les installations détaillées dans les articles suivants.

Article 1.1.2. Installations non visées par la nomenclature ou soumises à déclaration

Les prescriptions du présent arrêté s'appliquent également aux autres installations ou équipements exploités dans l'établissement, qui, mentionnés ou non dans la nomenclature, sont de nature par leur proximité ou leur connexité avec une installation soumise à autorisation à modifier les dangers ou inconvénients de cette installation.

Les dispositions des arrêtés ministériels existants relatifs aux prescriptions générales applicables aux installations classées soumises à déclaration sont applicables aux installations classées soumises à déclaration incluses dans l'établissement dès lors que ces installations ne sont pas régies par le présent arrêté préfectoral d'autorisation.

Chapitre 1.2 Nature des installations

Article 1.2.1. Liste des installations concernées par une rubrique de la nomenclature des installations classées

| Rubrique | Alinéa | Régime | Libellé de la rubrique (activité) | Nature de l'autorisation | Volume autorisé | Redevance |
|----------|--------|--------|---|--------------------------|--|-----------|
| 2510 | 1 | A | Exploitation de carrières à l'exception de celles visées aux points 5 et 6. | Carrière de calcaire | 150 000 tonnes/an en moyenne, 200 000 tonnes/an maximum, | 4 (1) |

| | | | | | | |
|------|---|---|---|--|--|-------|
| 2515 | 1 | A | Broyage, concassage criblage, ensilage, pulvérisation, nettoyage, lamisage, mélange de pierres, cailloux, minerais et autres produits minéraux naturels ou artificiels ou de déchets non dangereux inertes. La puissance installée de l'ensemble des machines fixes concourant au fonctionnement de l'installation étant supérieure à 200 kW, | Installations de traitement des matériaux (2 groupes motopompes jusqu'à la fin de la première phase quinquennale, puis une installation fixe jusqu'à la fin de l'exploitation) | Puissance installée de 700 kW | 1 (2) |
| 2517 | 2 | D | Station de transit de produits minéraux, ou de déchets non dangereux inertes, à l'exclusion de ceux visés par d'autres rubriques. La capacité de stockage étant supérieure à 15000 m ³ mais inférieure à 75000 m ³ . | Station de transit divers produits minéraux solides. | Capacité de stockage de 50000 m ³ . | / |

Redevance :

(1) La capacité nominale de production des activités est supérieure ou égale à 150 000 tonnes/an mais inférieure à 500 000 tonnes/an : 4

(2) La puissance installée de l'ensemble des machines fixes concourant au fonctionnement de l'installation étant supérieure à 500 kW mais inférieure ou égale à 5MW : 1

A (Autorisation) - D (Déclaration)

Volumé autorisé : éléments caractérisant la consistance, le rythme de fonctionnement, le volume des installations ou les capacités maximales autorisées,

Article 1.2.2. Situation de l'établissement

L'emprise autorisée est d'une superficie totale de 33 ha 23 a 11 ca pour une superficie exploitable de 20 ha 73 a 00 ca et concerne les parcelles suivantes par référence au plan cadastral annexé au présent arrêté (toute modification de dénomination des parcelles concernées devra être déclarée à l'inspection des installations classées).

| Désignation cadastrale | | Lieu-dit | Surface concernée par la demande (ha, a, ca) | | | Surface exploitable (ha, a, ca) | | |
|------------------------|----|----------|--|------|-------|---------------------------------|------|-------|
| ZK | 17 | La saule | 30 | 48 | 98 | 19 | 61 | 00 |
| ZK | 19 | La Saule | 2 | 74 | 13 | 1 | 12 | 00 |
| Total | | | 33 ha | 23 a | 11 ca | 20 ha | 73 a | 00 ca |

Le centre de la carrière a pour coordonnées (système Lambert II étendu) X = 524 050 m, Y = 2 299 902 m.

Article 1.2.3. Matériaux extraits et quantités autorisées

Le matériau extrait est du calcaire.

La quantité maximale de matériaux extraits de la carrière est de 200 000 tonnes /an, avec une moyenne de 150 000 tonnes /an appréciée sur chacune des 6 périodes quinquennales d'exploitation.

Chapitre 1.3 Conformité au dossier de demande d'autorisation

Les installations et leurs annexes, objet du présent arrêté, sont disposées, aménagées et exploitées conformément aux plans et données techniques contenus dans les différents dossiers déposés par l'exploitant. En tout état de cause, elles respectent par ailleurs les dispositions du présent arrêté, des arrêtés complémentaires et les réglementations autres en vigueur.

Chapitre 1.4 Durée de l'autorisation

Article 1.4.1. Durée de l'autorisation

La présente autorisation cesse de produire effet si l'installation n'a pas été mise en service dans un délai de trois ans ou n'a pas été exploitée durant deux années consécutives, sauf cas de force majeure.

L'autorisation d'exploiter est accordée pour une durée de 30 années à compter de la date de notification du présent arrêté. Cette durée inclut la phase finale de remise en état du site.

Le cas échéant, la durée de validité de l'autorisation peut être prolongée à concurrence du délai d'exécution des prescriptions archéologiques édictées par le préfet de région en application du titre II du livre V du code du patrimoine relatif à l'archéologie préventive.

L'extraction de matériaux commercialisables ne doit plus être réalisée 12 mois avant l'échéance de l'autorisation.

La remise en état du site doit être achevée 6 mois avant l'échéance de l'autorisation.

Chapitre 1.5 Périmètre d'éloignement

Les bords des excavations des carrières à ciel ouvert sont tenus à une distance horizontale d'au moins 10 m des limites du périmètre autorisé ainsi que de l'emprise des éléments de la surface dont l'intégrité conditionne le respect de la sécurité et de la salubrité publiques.

De plus, l'exploitation du gisement à son niveau le plus bas est arrêtée, à compter du bord supérieur de la fouille, à une distance horizontale telle que la stabilité des terrains voisins ne soit pas compromise. Cette distance prend en compte la hauteur totale de l'excavation, la nature et l'épaisseur des différentes couches présentes sur toute la hauteur.

Une bande de 150 mètres de part et d'autre de la canalisation de gaz qui traverse le périmètre de la carrière au Nord-Est ne sera pas exploitée, ainsi qu'un secteur de 2000 m² sur une partie de la parcelle ZK n° 19 entourant le forage agricole présent sur cette parcelle.

Chapitre 1.6 Garanties financières

Article 1.6.1. Objet des garanties financières

Les garanties financières définies dans le présent arrêté s'appliquent pour les activités d'extraction de matériaux (carrière) visées à l'Article 1.2.1. de manière à permettre, en cas de défaillance de l'exploitant, la prise en charge des frais occasionnés par les travaux permettant la remise en état du site après exploitation.

Article 1.6.2. Montant des garanties financières

Le montant de référence des garanties financières est établi conformément aux dispositions de l'annexe de l'arrêté ministériel du 9 février 2004 modifié relatif à la détermination du montant des garanties financières de remise en état des carrières prévues par la législation sur les installations classées.

L'exploitation est menée en 6 périodes quinquennales.

A chaque période correspond un montant de référence de garanties financières permettant la remise en état maximale au sein de cette période (ce montant inclus la TVA).

Article 1.6.2.1. Carrières en fosse ou à flanc de relief

| Périodes | S1 (C1 = 15,555 k€/ha) | S2 (C2 = 36,29 k€/ha) pour les 5 premiers hectares (C2 = 29,625 k€/ha) pour les 5 suivants (C2 = 22,22 k€/ha) au-delà | S3 (C3 = 17,775 k€/m) | TOTAL en k€ TTC (α = 1,125) |
|----------|---------------------------|--|--------------------------|-----------------------------------|
| 1 | 10,84 | 4,94 | 1,14 | 414,074 |
| 2 | 12,38 | 3,69 | 1,42 | 395,594 |
| 3 | 16,15 | 2,97 | 1,77 | 439,160 |
| 4 | 12,32 | 3,41 | 2,58 | 406,307 |
| 5 | 11,20 | 4,28 | 1,91 | 408,828 |
| 6 | 12,44 | 3,15 | 1,26 | 371,404 |

S1 (en ha) : Somme de la surface de l'emprise des infrastructures au sein de la surface autorisée et de la valeur maximale atteinte au cours de la période considérée par les surfaces défrichées diminuées de la valeur maximale des surfaces en chantier (découvertes et en exploitation) soumises à défrichement.

S2 (en ha) : Valeur maximale atteinte au cours de la période considérée par la somme des surfaces en chantier (découvertes et en exploitation) diminuée de la surface en eau et des surfaces remises en état.

S3 (en ha) : Valeur maximale atteinte au cours de la période considérée par la surface résultant du produit du linéaire de chaque front par la hauteur moyenne du front hors d'eau diminuée des surfaces remises en état.

L'indice TP01 utilisé pour le calcul du montant de référence est celui en vigueur au 1^{er} janvier 2012 (JO du 03/05/2012), soit 693,4.

Les superficies indiquées correspondent aux valeurs maximales atteintes au cours de la période considérée.

Article 1.6.3. Établissement des garanties financières

Avant le début de la première période, dans les conditions prévues par le présent arrêté, l'exploitant adresse au Préfet :

- le document attestant la constitution des garanties financières établie dans les formes prévues par l'arrêté ministériel du 1^{er} février 1996 modifié ;
- la valeur datée du dernier indice public TP01.

Article 1.6.4. Renouvellement des garanties financières

Le renouvellement des garanties financières doit intervenir au moins trois mois avant la date d'échéance du document prévue à l'Article 1.6.3.

Pour attester du renouvellement des garanties financières, l'exploitant adresse au Préfet, au moins trois mois avant la date d'échéance, un nouveau document dans les formes prévues par l'arrêté ministériel du 1^{er} février 1996.

Article 1.6.5. Actualisation des garanties financières

L'exploitant est tenu d'actualiser le montant des garanties financières et en atteste auprès du Préfet dans les cas suivants :

- tous les cinq ans au prorata de la variation de l'indice publié TP 01 ;

- sur une période au plus égale à cinq ans, lorsqu'il y a une augmentation supérieure à 15 (quinze)% de l'indice TP01, et ce dans les six mois qui suivent ces variations.

Article 1.6.6. Révision du montant des garanties financières

Le montant des garanties financières pourra être révisé lors de toute modification des conditions d'exploitation telles que définies au Chapitre 1.7 du présent arrêté.

Article 1.6.7. Absence de garanties financières

Outre les sanctions rappelées à l'article L.516-1 du code de l'environnement, l'absence de garanties financières peut entraîner la suspension du fonctionnement des installations classées visées au présent arrêté, après mise en œuvre des modalités prévues à l'article L.514-1 de ce code. Conformément à l'article L.514-3 du même code, pendant la durée de la suspension, l'exploitant est tenu d'assurer à son personnel le paiement des salaires indemnités et rémunérations de toute nature auxquels il avait droit jusqu'alors.

Article 1.6.8. Appel des garanties financières

En cas de défaillance de l'exploitant, le préfet peut faire appel aux garanties financières :

- après intervention des mesures prévues à l'article L.514-1 du code de l'environnement, lorsque la remise en état, ne serait-ce que d'une partie du site, n'est pas réalisée selon les prescriptions prévues par l'arrêté d'autorisation ou le plan prévisionnel d'exploitation auquel il se réfère,
- en cas de disparition juridique de l'exploitant.

Article 1.6.9. Levée de l'obligation de garanties financières

L'obligation de garanties financières est levée à la cessation d'exploitation des installations nécessitant la mise en place des garanties financières, et après que les travaux couverts par les garanties financières ont été normalement réalisés.

Ce retour à une situation normale est constaté, dans le cadre de la procédure de cessation d'activité prévue à l'article R. 512-39-1 du code de l'environnement, par l'inspecteur des installations classées qui établit un procès-verbal de récolement.

L'obligation de garanties financières est levée par arrêté préfectoral.

Chapitre 1.7 Modifications et cessation d'activité

Article 1.7.1. Porter à connaissance

Toute modification apportée par le demandeur aux installations, à leur mode d'utilisation ou à leur voisinage, et de nature à entraîner un changement notable des éléments du dossier de demande d'autorisation, est portée avant sa réalisation à la connaissance du Préfet avec tous les éléments d'appréciation.

Article 1.7.2. Mise à jour des études d'impact et de dangers

Les études d'impact et de dangers sont actualisées à l'occasion de toute modification importante soumise ou non à une procédure d'autorisation. Ces compléments sont systématiquement communiqués au Préfet qui pourra demander une analyse critique d'éléments du dossier justifiant des vérifications particulières, effectuée par un organisme extérieur expert dont le choix est soumis à son approbation. Tous les frais engagés à cette occasion sont supportés par l'exploitant.

Article 1.7.3. Équipements abandonnés

Les équipements abandonnés ne doivent pas être maintenus dans les installations. Toutefois, lorsque leur enlèvement est incompatible avec les conditions immédiates d'exploitation, des dispositions matérielles interdiront leur réutilisation afin de garantir leur mise en sécurité et la prévention des accidents.

Article 1.7.4. Transfert sur un autre emplacement

Tout transfert sur un autre emplacement des installations visées sous l'Article 1.2.1. du présent arrêté nécessite une nouvelle demande d'autorisation ou déclaration.

Article 1.7.5. Changement d'exploitant

Le changement d'exploitant des installations visées au présent arrêté est soumis à autorisation préfectorale préalable.

La demande d'autorisation de changement d'exploitant adressée au préfet comporte :

- les documents établissant les capacités techniques et financières du nouvel exploitant,
- les documents attestant du fait que le nouvel exploitant est propriétaire des terrains sur lequel se situe l'installation ou qu'il a obtenu l'accord du ou des propriétaires de ceux-ci,
- les modalités envisagées pour la constitution des garanties financières (pour la remise en état du site après exploitation), notamment leur nature, leur montant et les délais de leur constitution.

Les garanties financières délivrées au profit du nouvel exploitant doivent alors être effectives à la date de l'autorisation de changement d'exploitant.

L'autorisation est instruite selon les formes prévues à l'article R. 512-31 du code de l'environnement, dans les trois mois suivant sa réception. Il n'existe pas dans le cas contraire d'autorisation implicite.

Article 1.7.6. Cessation d'activité

Sans préjudice des dispositions de l'article R. 512-39-1 du code de l'environnement, et pour l'application de l'article R. 512-39-3, l'état dans lequel doit être remis le site est détaillé au Chapitre 2.5 et l'usage à prendre en compte est le suivant : réhabilitation en vue de permettre un usage de type agricole.

Lorsqu'une installation classée est mise à l'arrêt définitif, l'exploitant notifie au préfet la date de cet arrêt six mois au moins avant celui-ci.

La notification prévue ci-dessus indique les mesures prises ou prévues pour assurer, dès l'arrêt de l'exploitation, la mise en sécurité du site. Ces mesures comportent notamment :

- l'évacuation ou l'élimination des produits dangereux, et, pour les installations autres que les installations de stockage de déchets, celle des déchets présents sur le site ;
- des interdictions ou limitations d'accès au site ;
- la suppression des risques d'incendie et d'explosion ;
- la surveillance des effets de l'installation sur son environnement.

En outre, l'exploitant doit placer le site de l'installation dans un état tel qu'il ne puisse porter atteinte aux intérêts mentionnés à l'article L. 511-1.

Chapitre 1.8 Délais et voies de recours

Le présent arrêté est soumis à un contentieux de pleine juridiction.

Il peut être déféré à la juridiction administrative :

- par les demandeurs ou exploitants, dans un délai de deux mois à compter de la date à laquelle cette décision leur a été notifiée ;
- par les tiers, personnes physiques ou morales, les communes intéressées ou leurs groupements, en raison des inconvénients ou dangers que le fonctionnement de l'installation présente pour les intérêts visés à l'article L.211-1 et L.511-1 dans un délai d'un an à compter de la publication ou de l'affichage de

la présente décision. Toutefois, si la mise en service de l'installation n'est pas intervenue six mois après la publication ou l'affichage de cette décision, le délai de recours continue à courir jusqu'à l'expiration d'une période de six mois après cette mise en service ;

Les tiers qui n'ont acquis ou pris à bail des immeubles ou n'ont élevé des constructions dans le voisinage d'une installation classée que postérieurement à l'affichage ou à la publication de l'arrêté autorisant l'ouverture de cette installation ou atténuant les prescriptions primitives ne sont pas recevables à déférer ledit arrêté à la juridiction administrative.

Chapitre 1.9 Arrêtés, circulaires, instructions applicables

Sans préjudice de la réglementation en vigueur, sont notamment applicables à l'établissement les prescriptions qui le concernent des textes cités ci après :

| Dates | Textes |
|------------|--|
| 28/10/2010 | Arrêté ministériel du 28 octobre 2010 relatif aux installations de stockage de déchets inertes. |
| 04/10/2010 | Arrêté modifié du 4 octobre 2010 relatif à la prévention des risques accidentels au sein des installations classées pour la protection de l'environnement soumises à autorisation. |
| 07/07/2009 | Arrêté du 7 juillet 2009 relatif aux modalités d'analyse dans l'air et dans l'eau dans les ICPE et aux normes de référence. |
| 29/07/2005 | Arrêté du 29 juillet 2005 fixant le formulaire du bordereau de suivi des déchets dangereux mentionné à l'article R. 541-45 du code de l'environnement |
| 09/02/2004 | Arrêté modifié du 9 février 2004 relatif à la détermination du montant des garanties financières de remise en état des carrières prévues par la législation des installations classées |
| 23/01/1997 | Arrêté modifié du 23 janvier 1997 relatif à la limitation des bruits émis dans l'environnement par les installations classées pour la protection de l'environnement |
| 01/02/1996 | Arrêté modifié du 1 ^{er} février 1996 fixant le modèle d'attestation de la constitution de garanties financières prévues à l'article R. 516-2 du code de l'environnement |
| 09/11/1994 | Arrêté du 9 novembre 1994 relatif aux modalités du prélèvement des poussières dans les travaux à ciel ouvert, les installations de surface et les dépendances légales des mines et carrières. |
| 22/09/1994 | Arrêté modifié du 22 septembre 1994 relatif aux exploitations de carrières et aux installations de premier traitement des matériaux de carrières Titre 1 ^{er} du livre V de la partie législative et de la partie réglementaire du code de l'environnement |

Chapitre 1.10 Respect des autres législations et réglementations

Les dispositions de cet arrêté préfectoral sont prises sans préjudice des autres législations et réglementations applicables, et notamment le code minier, le code civil, le code de l'urbanisme, le code du travail et le code général des collectivités territoriales, la réglementation sur les équipements sous pression.

Les droits des tiers sont et demeurent expressément réservés.

La présente autorisation ne vaut pas permis de construire.

L'autorisation d'exploiter la carrière n'a d'effet utile que dans la limite des droits de propriété de l'exploitant et des contrats de forage dont il est titulaire.

TITRE 2 - Gestion de l'établissement

Chapitre 2.1 Exploitation des installations

Article 2.1.1. Objectifs généraux

L'exploitant prend toutes les dispositions nécessaires dans la conception, l'aménagement, l'entretien et l'exploitation des installations pour :

- limiter la consommation d'eau, et limiter les émissions de polluants dans l'environnement ;
- la gestion des effluents et déchets en fonction de leurs caractéristiques, ainsi que la réduction des quantités rejetées ;
- prévenir en toute circonstance, l'émission, la dissémination ou le déversement, chroniques ou accidentels, directs ou indirects, de matières ou substances qui peuvent présenter des dangers ou inconvénients soit pour la commodité du voisinage, soit pour la santé, la sécurité, la salubrité publique, soit pour l'agriculture, soit pour la protection de la nature de l'environnement et des paysages, soit pour l'utilisation rationnelle de l'énergie, soit pour la conservation des sites et des monuments ainsi que des éléments du patrimoine archéologique.

L'extraction des matériaux et les opérations de remise en état du site doivent, à tout moment :

- garantir la sécurité du public et du personnel et la salubrité des lieux,
- préserver la qualité des eaux superficielles et souterraines, ainsi que limiter les incidences de l'activité sur leur écoulement,
- respecter les éventuelles servitudes existantes.

L'exploitant prend toutes les dispositions nécessaires dans la conduite de l'exploitation pour limiter les risques de pollution des eaux, de l'air ou des sols et de nuisance par le bruit et les vibrations et l'impact visuel.

Article 2.1.2. Consignes d'exploitation

L'exploitant établit des consignes d'exploitation pour l'ensemble des installations comportant explicitement les vérifications à effectuer, en conditions d'exploitation normale, en périodes de démarrage, de dysfonctionnement ou d'arrêt momentané de façon à permettre en toute circonstance le respect des dispositions du présent arrêté.

Article 2.1.3. Surveillance

L'exploitation de chaque installation doit se faire sous la surveillance d'une personne nommément désignée par l'exploitant et formée en conséquence.

Chapitre 2.2 Aménagements préliminaires

Article 2.2.1. Information des tiers

Avant le début de l'exploitation, l'exploitant est tenu de mettre en place sur chacune des voies d'accès au chantier, des panneaux indiquant, en caractères apparents, son identité, la référence de l'autorisation préfectorale, l'objet des travaux et l'adresse de la mairie où le plan de remise en état du site peut être consulté.

Article 2.2.2. Bornage

Préalablement à la mise en exploitation, l'exploitant est tenu de placer :

- des bornes en tous les points nécessaires pour déterminer le périmètre de l'autorisation,

- des bornes de nivellement permettant de contrôler le respect de la cote du carreau de la carrière, définie à l'article 2.4.4.1 ci après.

Ces bornes devront toujours être dégagées et demeurer en place jusqu'à l'achèvement des travaux d'exploitation et de remise en état du site.

Article 2.2.3. Eau de ruissellement

Lorsqu'il existe un risque pour les intérêts visés à l'article L. 211-1 du Titre 1^{er}, Livre II du code de l'environnement, un réseau de dérivation empêchant les eaux de ruissellement d'atteindre la zone en exploitation sera mis en place à la périphérie de cette zone.

Les eaux ruisselant sur la plate-forme de traitement des matériaux sont collectées et acheminées vers un bassin étanche de 200 m³ de capacité dont l'exutoire est équipé d'un séparateur d'hydrocarbures.

Chapitre 2.3 Déclaration de début d'exploitation

Sans objet.

Chapitre 2.4 Conduite de l'extraction

Article 2.4.1. Déboisement, défrichage et plantations compensatoires

Sans préjudice de la législation en vigueur, le déboisement et le défrichage éventuels des terrains sont réalisés progressivement, par phases correspondant aux besoins de l'exploitation.

Article 2.4.2. Décapage des terrains

Aucune extraction ne doit avoir lieu sans décapage préalable de la zone concernée.

Le décapage des terrains est limité aux besoins des travaux d'exploitation et uniquement réalisé en dehors de la période de reproduction des oiseaux. La période de reproduction se situe de mars à juillet.

Le décapage est effectué de manière sélective, de façon à ne pas mêler les terres végétales constituant l'horizon humifère aux stériles.

Le dépôt des horizons humifères ne doit pas avoir une hauteur supérieure à 2 m afin de lui conserver ses qualités agronomiques.

Article 2.4.3. Patrimoine archéologique

La réalisation des travaux est subordonnée à l'accomplissement préalable des prescriptions archéologiques définies dans l'arrêté susvisé du préfet de la région Centre en date du 16 février 2011 relatif aux modalités de sa saisine (direction régionale des affaires culturelles du Centre, service régional de l'archéologie) au titre de l'archéologie préventive pour chaque tranche de travaux de la carrière objet de la présente autorisation.

Pour rappel les prescriptions de l'arrêté du 16 février 2011 sont les suivantes :

« Article 2 : La société Beauce Sologne Travaux Publics saisira le préfet de la région (direction régionale des affaires culturelles du Centre, service régional de l'archéologie), en fonction de l'avancement de chaque tranche de travaux à venir.

Article 3 : Pour chaque tranche, le préfet de région (direction régionale des affaires culturelles du Centre, service régional de l'archéologie) devra être saisi au minimum six mois avant le début des travaux. Les modifications éventuelles des délais de réalisation des tranches devront être notifiées au préfet de région (direction régionale des affaires culturelles du Centre, service régional de l'archéologie).

Article 4 : A cette fin, la société Beauce Sologne Travaux Publics produira un dossier comportant le descriptif du projet faisant apparaître la superficie de chaque tranche et l'échéancier, ainsi que les documents permettant de définir l'incidence des travaux sur les vestiges archéologiques, tels que le plan parcellaire, les références cadastrales et l'emplacement exact sur le terrain d'assiette.

Article 5 : Suite à sa saisine, le préfet de région (direction régionale des affaires culturelles du Centre, service régional de l'archéologie) pourra prescrire, dans le délai de 2 mois, la réalisation des mesures prévues à l'article 18 du décret n° 2004-490, s'il constate que les travaux sont susceptibles d'affecter des éléments du patrimoine archéologique ».

Les courriers de saisine du préfet de la région centre (direction régionale des affaires culturelles du Centre, service régional de l'archéologie) sont adressés en copie à l'inspection des installations classées.

En cas de découverte fortuite de vestiges archéologiques, l'exploitant doit prendre toute disposition pour empêcher la destruction, la dégradation ou la détérioration de ces vestiges. Ces découvertes doivent être déclarées dans les meilleurs délais au service régional de l'archéologie et à l'inspection des installations classées.

Article 2.4.4. Extraction

L'exploitation de la carrière est conduite conformément aux plans de phasage des travaux et de remise en état du site annexés au présent arrêté. Toute modification du phasage ou du mode d'exploitation doit faire l'objet d'une demande préalable adressée au préfet avec tous les éléments d'appréciation.

Article 2.4.4.1. Extraction à sec

Le careau de la carrière a pour cote minimale 99 m NGF au Sud du site et 103 m NGF au Nord.

En tout état de cause le fond de fouille doit toujours se situer à 2 à au moins mètres au-dessus de la cote des plus hautes eaux connues (PHEC).

Article 2.4.4.2. Extraction en gradins

La hauteur de chaque gradin n'excède pas 15 mètres au maximum.

L'exploitation est réalisée en un seul gradin.

Article 2.4.4.3. Abattage à l'explosif

L'exploitant définit un plan de tir dans le cadre de l'abattage du gisement par des substances explosives.

L'exploitant prend en compte les effets des vibrations émises dans l'environnement et assure la sécurité du public lors des tirs.

Les tirs de mines ont lieu les jours ouvrables.

Le stockage de matières dangereuses explosives est interdit sur l'ensemble du site.

Durant les deux premières années d'exploitation les tirs de mines et le concassage des matériaux sont interdits sur la période allant 15 avril au 15 juin, afin de limiter les éventuelles perturbations lors de l'installation des oiseaux nicheurs.

Article 2.4.5. Transport des matériaux

Les prescriptions du présent arrêté s'appliquent sans préjudice des articles L. 131-8 et L. 141-9 du code de la voirie routière.

Article 2.4.6. État des stocks de produits – Registre des sorties

L'exploitant tient à jour un registre indiquant le nom du destinataire, la date du prélèvement, le type et la quantité de matériaux extraits, le mode de transport utilisé pour l'acheminement des matériaux et s'il y a lieu, le nom de la société extérieure réalisant le transport. Ce registre est tenu à disposition de l'inspection des installations classées. Un bon de sortie dûment complété et signé par la personne en charge du registre est joint au registre.

Article 2.4.7. Prévention des crues

Sans objet.

Article 2.4.8. Contrôles par des organismes extérieurs

L'entreprise doit disposer sur le site de la carrière, d'une bascule et d'une comptabilité précise des quantités extraites et vendues.

Des organismes agréés doivent procéder à des contrôles réguliers portant notamment sur :

- les appareils de pesage,
- les installations électriques,
- les poussières,

Les rapports de contrôle sont tenus à la disposition de l'inspection des installations classées, sur le site.

Chapitre 2.5 Remise en état du site

Article 2.5.1. Généralités

L'exploitant est tenu de nettoyer et remettre en état l'ensemble des lieux affectés par les travaux et les installations de toute nature inhérentes à l'exploitation, compte tenu des caractéristiques essentielles du milieu environnant.

Le site doit être libéré, en fin d'exploitation, de tous les matériels, stockages et installations fixes ou mobiles, mis en place durant les travaux d'extraction.

Aucun dépôt ou épave ne doit subsister sur le site.

La remise en état du site, à vocation agricole, doit être achevée au plus tard six mois avant l'échéance de l'autorisation. Elle est réalisée en conformité au dossier de demande d'autorisation et aux compléments produits le 2 mai 2012 dans le cadre des réponses apportées aux conclusions du rapport de tierce expertise.

Elle comporte au minimum les dispositions suivantes :

- la mise en sécurité des fronts de taille,
- le nettoyage de l'ensemble des terrains et, d'une manière générale, la suppression de toutes les structures n'ayant pas d'utilité après la remise en état du site,
- l'insertion satisfaisante de l'espace affecté par l'exploitation dans le paysage, compte tenu de la vocation ultérieure du site.

Article 2.5.2. Remise en état coordonnée à l'exploitation

La remise en état doit être réalisée conformément au dossier de demande d'autorisation, aux aménagements retenus suite aux conclusions de la tierce expertise, et au plan et coupes de remise en état annexés au présent arrêté.

Globalement, la remise en état du site consiste en un remblaiement partiel avec la création d'une dépression raccordée en pente douce (maximum 15 %) aux terrains avoisinants.

En particulier elle comprend :

- la couverture de l'ensemble de la surface de la carrière en jachère agricole dont 50% sera occupée par une luzerne ;
- le maintien d'une bande steppique (zone présentant des conditions stationnelles pauvres) par préservation d'un substrat minéral (absence de régalage de terre végétale) sur une largeur de 20 mètres en bordure Ouest du périmètre autorisé.

La remise en état doit être coordonnée à l'exploitation conformément aux plans de phasage des travaux et de remise en état du site annexés au présent arrêté. L'exploitation de la phase (n+2) ne peut débuter que si les surfaces extraites au cours de la phase (n) sont remises en état.

L'exploitant notifie chaque phase quinquennale de remise en état au préfet.

La surface dérangée (hors infrastructures, voies de circulation et installation de traitement des matériaux) de la carrière est inférieure à 5 ha.

Article 2.5.3. Dispositions de remise en état

Article 2.5.3.1. Aires de circulation

Les aires de circulation provisoires et les aires de travail doivent être décapées des matériaux stabilisés qui auraient été régalez puis recouvertes de terre végétale en vue du retour à la vocation agricole initiale des terrains.

Article 2.5.3.2. Remblayage

2.5.3.2.1 Remblayage total

Sans objet.

2.5.3.2.2 Remblayage partiel

La remise en état du site consiste en un remblayage partiel de l'excavation pour retour à une cote finale comprise entre 105 et 108 m NGF, conformément aux coupes topographiques du réaménagement annexées au présent arrêté.

Une couche de terre végétale de 50 cm d'épaisseur en moyenne, épierrée, recouvrira au final l'ensemble du site.

Le talutage des abords de la cuvette ainsi formée est raccordé en pente douce aux terrains avoisinants. Le pente maximale des secteurs de raccordement est de 15 %.

Le remblayage des carrières est géré de manière à assurer la stabilité physique des terrains remblayés.

Le remblayage des carrières ne doit pas nuire à la qualité du sol, compte tenu du contexte géochimique local, ainsi qu'à la qualité et au bon écoulement des eaux.

Lorsqu'il est réalisé avec apport de matériaux extérieurs (déblais de terrassements, matériaux de démolition, etc, ...) ceux-ci doivent être préalablement triés de manière à garantir l'utilisation des seuls matériaux inertes.

Seuls les déchets inertes suivants peuvent être utilisés pour le remblayage de la carrière :

| Code | Description | Restrictions |
|----------|---|---|
| 15 01 07 | Emballage en verre | |
| 17 01 01 | Béton | Uniquement les déchets de construction et de démolition triés et à l'exclusion de ceux provenant de sites contaminés. |
| 17 01 02 | Briques | Uniquement les déchets de construction et de démolition triés et à l'exclusion de ceux provenant de sites contaminés. |
| 17 01 03 | Tuiles et céramiques | Uniquement les déchets de construction et de démolition triés et à l'exclusion de ceux provenant de sites contaminés. |
| 17 01 07 | Mélanges de béton, tuiles et céramiques ne contenant pas de substances dangereuses. | Uniquement les déchets de construction et de démolition triés et à l'exclusion de ceux provenant de sites contaminés. |
| 17 02 02 | Verre | |
| 17 05 04 | Terres et cailloux ne contenant pas de substances dangereuses | A l'exclusion de la terre végétale, de la tourbe et des terres et cailloux provenant de |

| | | |
|-----------|-------------------|--|
| | | sites contaminés. |
| 19 12 0 5 | Verre | |
| 20 02 02 | Terres et pierres | Provenant uniquement de jardins et de parcs et à l'exclusion de la terre végétale et de la tourbe. |

Sont interdits :

- les déchets liquides ou dont la siccité est inférieure à 30 % ;
- les déchets dont la température est supérieure à 60 °C ;
- les déchets non pelletables ;
- les déchets pulvérulents, à l'exception de ceux préalablement conditionnés ou traités en vue de prévenir une dispersion sous l'effet du vent.

Les matériaux contenant de l'amiante lié sont également interdits.

Les déchets d'enrobés bitumeux.

Les apports extérieurs sont de l'ordre de 450 000 m³ sur la durée de l'autorisation, ce qui représente un apport moyen annuel de 15 000 m³.

Bordereau de suivi des déchets

Chaque apport extérieur est accompagné d'un bordereau de suivi des déchets indiquant :

- le nom et les coordonnées du producteur des déchets et, le cas échéant, son numéro SIRET ;
- l'origine des déchets ;
- les moyens de transport utilisés ;
- le libellé ainsi que le code à six chiffres des déchets, en référence à la liste des déchets figurant à l'annexe II de l'article R. 541-8 du code de l'environnement ;
- les quantités de déchets concernées
- l'attestation de la conformité des déchets à leur destination.

Avant d'être admis, tout chargement de déchets fait l'objet d'une vérification des documents d'accompagnement par l'exploitant.

Un contrôle visuel des déchets est réalisé par l'exploitant à l'entrée de l'installation, lors du déchargement et lors du régalaie des déchets afin de vérifier l'absence de déchet non autorisé.

Les matériaux extérieurs au site sont déposés sur une aire de réception qui permet de contrôler visuellement la nature des matériaux.

Dans le cas où des déchets non autorisés (plastiques, métaux, bois...) sont détectés, ceux-ci sont triés et disposés dans des bennes prévues à cet effet. Ils sont éliminés vers des filières autorisées.

En cas d'acceptation des déchets, l'exploitant délivre un accusé de réception au producteur des déchets sur lequel sont mentionnés a minima :

- le nom et les coordonnées du producteur des déchets et, le cas échéant, son numéro SIRET ;
- le nom et l'adresse du transporteur et, le cas échéant, son numéro SIREN ;
- le libellé ainsi que le code à six chiffres des déchets, en référence à la liste des déchets figurant à l'annexe II de l'article R. 541-8 du code de l'environnement ;

- la quantité de déchets admise ;
- la date et l'heure de l'accusé de réception.

L'exploitant tient à jour un registre d'admission, dans lequel il consigne pour chaque chargement de déchets présenté :

- la date de réception, la date de délivrance au producteur de l'accusé de réception des déchets, et la date de leur stockage ;
- l'origine des déchets ;
- les moyens de transport utilisés ;
- le libellé ainsi que le code à six chiffres des déchets, en référence à la liste des déchets figurant à l'annexe II de l'article R. 541-8 du code de l'environnement ;
- la masse des déchets, mesurée à l'entrée de l'installation ou, à défaut, estimée à partir du volume du chargement en retenant une masse volumique de 1,6 tonne par mètre cube de déchets ;
- le résultat du contrôle visuel et, le cas échéant, celui de la vérification des documents d'accompagnement ;
- le cas échéant, le motif de refus d'admission.

L'exploitant tient à jour un plan de remblayage. Ce plan coté en plan et en altitude permet de localiser les zones de remblais correspondant aux données figurant sur le registre.

Les documents, registres et plans cités ci-dessus sont conservés pendant toute la durée de l'exploitation et sont tenus à la disposition de l'inspection des installations classées.

Le remblayage de la carrière avec les déchets inertes extérieurs est organisée de manière à assurer la stabilité de la masse des déchets, en particulier à éviter les glissements.

Il est également réalisée par zone peu étendue et en hauteur pour limiter, en cours d'exploitation, la superficie soumise aux intempéries.

Des mesures sont prises afin de réduire les nuisances pouvant résulter des opérations de remblayage, notamment

- les émissions de poussières ;
- la dispersion de déchets par envol.

La quantité de matériaux mise en remblai est communiquée annuellement à l'inspection des installations classées.

Article 2.5.3.3. Réalisation du plan d'eau

Sans objet

Article 2.5.3.4. Réhabilitation des gradins

Le front de taille est purgé de façon à assurer sa stabilité dans le temps.

Le bord du front de taille est écrêté, les déblais ainsi produits sont transférés à son pied.

Article 2.5.3.5. Reboisement

Sans objet.

Chapitre 2.6 Réserves de produits ou matières consommables

Article 2.6.1 Réserves de produits

L'établissement dispose de réserves suffisantes de produits ou matières consommables utilisés de manière courante ou occasionnelle pour assurer la protection de l'environnement tels que manches de filtre, produits de neutralisation, liquides inhibiteurs, produits absorbants...

Chapitre 2.7 Intégration dans le paysage

Article 2.7.1 Propreté

L'exploitant prend les dispositions appropriées qui permettent d'intégrer les installations dans le paysage. L'ensemble du site et ses abords placés sous le contrôle de l'exploitant sont maintenus en bon état de propreté. Les bâtiments et installations sont entretenus en permanence.

L'exploitant prend également les mesures nécessaires afin d'éviter la dispersion sur les voies publiques et les zones environnantes de poussières, boues... Des dispositifs d'autosage et de lavage de roues sont mis en place en tant que de besoin.

Article 2.7.2 Esthétique

Les abords de l'installation, placés sous le contrôle de l'exploitant sont aménagés et maintenus en bon état de propreté (peinture,...). Les émissaires de rejet et leur périphérie font l'objet d'un soin particulier (plantations, engazonnement...).

L'exploitant met en place tout aménagement paysager, notamment sous forme de haie végétale, permettant de diminuer les impacts visuels sur les habitations riveraines.

Conformément aux éléments de l'étude paysagère du dossier, une végétalisation soignée sera mise en place, aux abords de la RD 924, permettant ainsi de limiter les vues du site depuis la RD 924 et les hameaux situés à l'est et au Nord-Est (Mézières et Champouteau) :

- Côté Est, la haie actuelle de 6 m de hauteur sera préservée,
- Côté Nord-Est sur 300 m et Sud-Est sur 150 m, sont plantées une haie phrestratifiée haute sur flanc à l'extérieur du merlon périphérique, complétée par une ligne arbustive sur son sommet.

CHAPITRE 2.8 DANGER OU NUISANCES NON PRÉVENUS

Tout danger ou nuisance non susceptibles d'être prévenus par les prescriptions du présent arrêté est immédiatement porté à la connaissance du Préfet par l'exploitant.

Chapitre 2.9 Incidents ou accidents

Article 2.9.1 Déclaration et rapport

L'exploitant est tenu à déclarer dans les meilleurs délais à l'inspection des installations classées les accidents ou incidents survenus du fait du fonctionnement de son installation qui sont de nature à porter atteinte aux intérêts mentionnés à l'article L. 511-1 du code de l'environnement.

Un rapport d'accident ou, sur demande de l'inspection des installations classées, un rapport d'incident est transmis par l'exploitant à l'inspection des installations classées. Il précise notamment les circonstances et les causes de l'accident ou de l'incident, les effets sur les personnes et l'environnement, les mesures prises ou envisagées pour éviter un accident ou un incident similaire et pour en pallier les effets à moyen ou long terme.

Ce rapport est transmis sous 15 jours à l'inspection des installations classées.

Chapitre 2.10 Comité de suivi de l'environnement

Sans objet.

Chapitre 2.11 Récapitulatif des documents tenus à la disposition de l'inspection

L'exploitant doit établir et tenir à jour un dossier comportant les documents suivants :

- le dossier de demande d'autorisation initial,
- les plans tenus à jour,
- les récépissés de déclaration et les prescriptions générales, en cas d'installations soumises à déclaration non couvertes par un arrêté d'autorisation,
- les arrêtés préfectoraux relatifs aux installations soumises à autorisation, pris en application de la législation relative aux installations classées pour la protection de l'environnement,
- tous les documents, enregistrements, résultats de vérification et registres répertoriés dans le présent arrêté.

Ces documents peuvent être informatisés, mais dans ce cas des dispositions doivent être prises pour la sauvegarde des données.

Ce dossier doit être tenu à la disposition de l'inspection des installations classées sur le site.

Chapitre 2.12 Récapitulatif des documents à transmettre à l'inspection

L'exploitant doit transmettre à l'inspection les documents suivants :

| Article | Document (se référer à l'article correspondant) | Périodicité / Échéance |
|-----------------|---|---|
| Article 1.6.3. | Établissement des Garanties financières | Avant le début de la première période |
| Article 1.6.4. | Renouvellement des garanties financières | Au moins trois mois avant la date d'échéance des garanties en cours |
| Article 1.6.5. | Actualisation des garanties financières | Tous les cinq ans ou dès que l'indice TP 01 augmente de plus de 15 % |
| Article 1.7.1. | Modification des installations | Avant la modification |
| Article 1.7.2. | Mise à jour des études d'impact et de dangers | À l'occasion de toute modification importante. |
| Article 1.7.5. | Changement d'exploitant | Avant le changement d'exploitant |
| Article 1.7.6. | Cessation d'activité | Au moins 6 mois avant la date de l'arrêt définitif |
| Article 2.4.3. | Patrimoine archéologique | Au moins six mois avant la date prévue pour les travaux de décapage En cas de découverte fortuite de vestiges archéologiques |
| Article 2.9.1 | Déclaration des accidents et incidents | De suite après un accident ou incident |
| Article 4.1.5.4 | Compte-rendu de l'inspection des forages | Dans les 3 mois suivant l'inspection |
| Article 4.1.5.5 | Rapport de comblement d'un forage | Dans les 2 mois suivant le comblement. |
| Chapitre 5.1 | Plan de gestion des déchets inerte et des terres non polluées | Avant le début de l'exploitation. |
| Article 9.3.3 | Résultats de la première mesure des niveaux sonores. | Dans le mois qui suit la réception des résultats. |

| | | |
|---------------|-------------------------------|--|
| Article 9.4.1 | Suivi annuel d'exploitation | Avant le 1 ^{er} février de chaque année |
| Article 9.4.3 | Bilan du suivi ornithologique | A l'issue de chaque campagne de suivi |

TITRE 3 - Prévention de la pollution atmosphérique

Chapitre 3.1 Conception des installations

Article 3.1.1. Dispositions générales

L'exploitant prend toutes les dispositions nécessaires dans la conception, l'exploitation et l'entretien des installations de manière à limiter les émissions à l'atmosphère, y compris diffuses, notamment par la mise en œuvre de technologies propres, le développement de techniques de valorisation, la collecte sélective et le traitement des effluents en fonction de leurs caractéristiques et la réduction des quantités rejetées en optimisant notamment l'efficacité énergétique.

Les consignes d'exploitation de l'ensemble des installations comportent explicitement les contrôles à effectuer, en marche normale et à la suite d'un arrêt pour travaux de modification ou d'entretien, de façon à permettre en toute circonstance le respect des dispositions du présent arrêté.

Le brûlage à l'air libre est interdit.

Article 3.1.2. Pollutions accidentelles

Les dispositions appropriées sont prises pour réduire la probabilité des émissions accidentelles et pour que les rejets correspondants ne présentent pas de dangers pour la santé et la sécurité publique. La conception et l'emplacement des dispositifs de sécurité destinés à protéger les appareillages contre une surpression interne doivent être tels que cet objectif soit satisfait, sans pour cela diminuer leur efficacité ou leur fiabilité.

Article 3.1.3. Odeurs

Les dispositions nécessaires sont prises pour que l'établissement ne soit pas à l'origine de gaz odorants, susceptibles d'incommoder le voisinage, de nuire à la santé ou à la sécurité publique.

Article 3.1.4. Voies de circulation

Sans préjudice des règlements d'urbanisme, l'exploitant doit prendre les dispositions nécessaires pour prévenir les envois de poussières et de matières diverses :

- les voies de circulation et aires de stationnement des véhicules sont aménagées (formes de pente, revêtement, etc.), et convenablement nettoyées,
- la vitesse de circulation des camions et engins est limitée,
- les véhicules sont conformes aux normes réglementaires de construction,
- les chemins et voies d'accès sont régulièrement entretenus et la circulation des camions clients se fait sur une voie en enrobés,
- un système d'arrosage des pistes principales est mis en place en période sèche, sauf si la commune est couverte par un arrêté préfectoral relatif à la sécheresse,
- les véhicules sortant de l'installation n'entraînent pas de dépôt de poussières ou de boue sur les voies de circulation ; pour cela des dispositions telles que le lavage des roues des véhicules (un décrocteur de roues est installé en sortie du site) et le bâchage des camions transportant des matériaux fins sont prévues

- les surfaces où cela est possible sont engazonnées,
- des écrans de végétation sont mis en place conformément à l'étude paysagère du dossier,
- En complément des dispositifs existants, en tant que de besoin, une citerne tractée permet l'arrosage des pistes utilisées par le dumper et des stocks,

Article 3.1.5. Émissions diffuses et envois de poussières

L'exploitant doit prendre des dispositions pour éviter l'émission et la propagation des poussières, notamment :

- la hauteur de chute des matériaux sur les tapis et les tas de stockage ne doit pas être supérieure à 7 m,
- les stockages de produits pulvérulents sont confinés (réipients, silos, bâtiments fermés),
- les émissions de poussières sur les installations de traitement des matériaux sont abaissées par pulvérisation d'un brouillard d'eau ou dispositif équivalent (dépression aspiration) après « brouillard d'eau.
- un capotage est mis en place au niveau de certains postes tels que les convoyeurs, entrées et sorties des concasseurs, les cribles,
- les jetées de matériaux sont équipées d'asperseurs et de brumisateurs,
- les installations de manipulation, transvasement, transport de produits pulvérulents sont munies de dispositifs de capotage et d'aspiration permettant de réduire les envois de poussières,
- les installations font l'objet d'un nettoyage et d'un entretien réguliers.

Si nécessaire, les dispositifs d'aspiration sont raccordés à une installation de dépoussiérage en vue de respecter les dispositions du présent arrêté. Les équipements et aménagements correspondants satisfont par ailleurs la prévention des risques d'incendie et d'explosion (dépoussiéreurs...).

Chapitre 3.2 Conditions de rejet

Dans le cas visé par le dernier alinéa ci-dessus, la concentration du rejet pour les poussières doit être inférieure à 30 mg/Nm^3 . (Les mètres cubes sont rapportés à des conditions normalisées de température, 273° Kelvin , de pression 101,3 kilopascals, après déduction de la vapeur d'eau, gaz sec).

Les périodes de panne ou d'arrêt des dispositifs d'épuration pendant lesquelles les teneurs en poussières des gaz rejetés dépassent le double des valeurs fixées ci-dessus doivent être d'une durée continue inférieure à 48 heures et leur durée cumulée sur une année est inférieure à 200 heures.

En aucun cas, la teneur en poussières des gaz émis ne peut dépasser la valeur de 500 mg/Nm^3 . En cas de dépassement de cette valeur, l'exploitant est tenu de procéder sans délai à l'arrêt de l'installation en cause.

TITRE 4 - Protection des ressources en eaux et des milieux aquatiques

Chapitre 4.1 Prélèvements et consommations d'eau

Article 4.1.1. Origine des approvisionnements en eau

L'alimentation en eau de la carrière est réalisée depuis un forage agricole situé à l'intérieur du périmètre de la carrière (sur la parcelle ZK n° 19, Cf plan en annexe). Le carrier dispose de l'accord écrit de l'exploitant agricole pour utiliser ce forage.

Les caractéristiques de ce forage autorisé par arrêté préfectoral n°01-1257 du 11 avril 2001 dont les dispositions continuent de s'appliquer à l'exploitant agricole (EARL LOUIS YVON) indépendamment des dispositions du présent arrêté, sont les suivantes : profondeur 56 m (intercepte la nappe de la craie), capacité de pompage autorisée en nappe de 120 m³/h.

Les prélèvements en eau à destination de la carrière depuis le forage précité sont limités à 10 m³/j. Ces prélèvements sont compris dans ceux autorisés à l'exploitant agricole.

L'exploitant prend toutes les dispositions nécessaires dans la conception et l'exploitation de ses installations, le remplacement du matériel, pour limiter la consommation d'eau de l'établissement.

Tous les points d'eau de la carrière alimentés par le forage agricole sont équipés d'un affichage bien visible portant l'indication « eau non potable ».

Article 4.1.2. Prescriptions sur les prélèvements d'eau et les rejets aqueux en cas de sécheresse.

En période de sécheresse, l'exploitant doit prendre des mesures de restriction d'usage permettant :

- de limiter les prélèvements aux strictes nécessités des processus industriels,
- d'informer le personnel de la nécessité de préserver au mieux la ressource en eau par toute mesure d'économie,
- de signaler toute anomalie qui entraînerait une pollution du cours d'eau ou de la nappe d'eau souterraine.

Si, à quelque échelon que ce soit, l'administration décidait dans un but d'intérêt général, notamment du point de vue de la lutte contre la pollution des eaux et leur régénération, dans le but de satisfaire ou de concilier les intérêts mentionnés à l'article L. 211-1 du code de l'environnement, de la salubrité publique, de la police et de la répartition des eaux, de modifier d'une manière temporaire ou définitive l'usage des avantages concédés par le présent arrêté, le permissionnaire ne pourrait réclamer aucune indemnité.

Article 4.1.3. Aménagements spécifiques du forage ;

Pendant le fonctionnement de la carrière :

- La pompe du forage est reliée au réseau électrique de la carrière,
- Le forage est couvert par un petit bâtiment d'environ 5 m² fermant à clef,
- le forage est équipé de 2 compteurs (1 pour les usages agricoles et 1 pour les usages de la carrière).

Article 4.1.4. Protection des réseaux d'eau potable et des milieux de prélèvement

Article 4.1.4.1. Réseau d'alimentation en eau potable

Sans objet.

Article 4.1.4.2. Prélèvement d'eau en nappe par forage

L'eau prélevée en nappe par le forage n'est pas destinée directement ou indirectement à la consommation d'eau humaine.

Article 4.1.5. Ouvrages de surveillance de la qualité des eaux souterraines

Article 4.1.5.1. Dispositions générales

Dans le cas de la réalisation de nouveaux ouvrages de surveillance de la nappe, toutes les dispositions sont prises pour éviter de mettre en communication des nappes d'eau distinctes, et pour prévenir toute introduction de pollution de surface, notamment par un aménagement approprié vis-à-vis des installations de stockage ou d'utilisation de substances dangereuses. Un rapport de fin de travaux est établi par l'exploitant et tenu à la disposition de l'inspection des installations classées. Il synthétise le déroulement des travaux de forage et expose les mesures de prévention de la pollution mises en œuvre.

Article 4.1.5.2. Critères d'implantation et protection des ouvrages

Sauf dispositions spécifiques satisfaisantes, l'ouvrage ne devra pas être implanté à moins de 35 m d'une source de pollution potentielle (dispositifs d'assainissement collectif ou autonome, parcelle recevant des épandages, bâtiments d'élevage,...).

Après le chantier, autour de chaque ouvrage, une surface de 5 m x 5 m sera neutralisée de toutes activités ou stockages, et exempt de toute source de pollution.

Article 4.1.5.3. Réalisation et équipement des ouvrages

Le soutènement, la stabilité et la sécurité des sondages, forages, puits et ouvrages souterrains, l'isolation des différentes ressources d'eau, doivent être obligatoirement assurés au moyen de curclages, tubages, drains et autres équipements appropriés. Les caractéristiques des matériaux tubulaires (épaisseur, résistance à la pression, à la corrosion) doivent être appropriées à l'ouvrage, aux milieux traversés et à la qualité des eaux souterraines afin de garantir de façon durable la qualité de l'ouvrage.

La cimentation annulaire est obligatoire. Elle est réalisée sur toute la partie supérieure de l'ouvrage, jusqu'au niveau du terrain naturel. Elle se fera par injection par le fond, sur au moins 5 cm d'épaisseur, sur une hauteur suffisante, pour permettre d'isoler les venues d'eau de mauvaise qualité. La cimentation devra être réalisée entre le tube et les terrains forés pour colmater les fissures du sol sans que le prétubage ne gêne cette action et devra être réalisée de façon homogène sur toute la hauteur.

En tête du puits, le tube de soutènement doit dépasser du sol d'au moins 50 cm. Cette hauteur minimale est ramenée à 20 cm lorsque la tête débouche à l'intérieur d'un local. Elle est cimentée sur 1 m de profondeur compté à partir du niveau du terrain naturel. En zone inondable, la tête est rendue étanche ou est située dans un local lui-même étanche.

Le tube doit disposer d'un couvercle à bord recouvrant, cadencé, d'un socle de forme conique entourant le tube et dont la pente est dirigée vers l'extérieur. Le socle doit être réalisé en ciment et présenter une surface de 3 m² au minimum et d'au moins 30 cm au-dessus du niveau du terrain naturel pour éviter toute infiltration le long de la colonne. Lorsque la tête de l'ouvrage débouche dans un local, le socle n'est pas obligatoire mais dans ce cas le plafond du local ou de la chambre de comptage doit dépasser d'au moins 50 cm le niveau du terrain naturel.

Le tubage est muni d'un bouchon de fond.

La tête de puits est protégée de la circulation sur le site.

Un capot de fermeture ou tout autre dispositif approprié de fermeture équivalent est installé sur la tête du puits ou ouvrage souterrain conservé pour effectuer la surveillance des eaux souterraines. Il doit permettre un parfait isolement de l'ouvrage souterrain des inondations et de toute pollution par les eaux superficielles. En dehors des périodes d'exploitation ou d'intervention, l'accès à l'intérieur de l'ouvrage souterrain est interdit par un dispositif de sécurité.

Les conditions de réalisation et d'équipement de l'ouvrage doivent permettre de relever le niveau statique de la nappe.

Chaque ouvrage est muni d'une plaque portant la cote NCF de la tête de l'ouvrage et le numéro attribué par la Banque de Données du Sous-Sol (BRGM).

Article 4.1.5.4. Conditions de surveillance des ouvrages

Les ouvrages de surveillance sont régulièrement entretenus de manière à garantir la protection de la ressource en eau souterraine, notamment vis-à-vis du risque de pollution par les eaux de surface et du mélange des eaux issues de différents systèmes aquifères.

Chaque ouvrage de surveillance doit faire l'objet d'une inspection périodique, au minimum tous les dix ans, en vue de vérifier l'étanchéité de l'installation concernée et l'absence de communication entre les eaux surveillées et les eaux de surface ou celles d'autres formations aquifères interceptées par l'ouvrage. Cette inspection porte en particulier sur l'état et la corrosion des matériaux tubulaires (cuvrages, tubages...). L'exploitant adresse au préfet, dans les trois mois suivant l'inspection, le compte rendu de cette inspection.

Article 4.1.5.5. Abandon des ouvrages

L'abandon de l'ouvrage doit être porté à la connaissance de l'inspection des installations classées.

En cas de cessation d'utilisation d'un ouvrage, l'exploitant prend les mesures appropriées pour l'obturation ou le comblement de cet ouvrage permettant de garantir l'absence de circulation d'eau entre les différentes nappes d'eau souterraine contenues dans les formations géologiques aquifères traversées et l'absence de transfert de pollution.

L'exploitant communique au préfet dans les deux mois qui suivent le comblement, un rapport de travaux précisant les références de l'ouvrage comblé, l'aquifère précédemment surveillé à partir de cet ouvrage, les travaux de comblement effectués.

Chapitre 4.2 Collecte des effluents liquides

Article 4.2.1. Dispositions générales

Tous les effluents aqueux sont canalisés. Tout rejet d'effluent liquide non prévu au présent chapitre et au Chapitre 4.3 ou non conforme à leurs dispositions est interdit.

A l'exception des cas accidentels où la sécurité des personnes ou des installations serait compromise, il est interdit d'établir des liaisons directes entre les réseaux de collecte des effluents devant subir un traitement ou être détruits et le milieu récepteur.

Article 4.2.2. Plan des réseaux

Un schéma de tous les réseaux et un plan des égouts sont établis par l'exploitant, régulièrement mis à jour, notamment après chaque modification notable, et datés. Ils sont tenus à la disposition de l'inspection des installations classées ainsi que des services d'incendie et de secours.

Le plan des réseaux d'alimentation et de collecte doit notamment faire apparaître :

- l'origine et la distribution de l'eau d'alimentation,
- les dispositifs de protection de l'alimentation (bac de disconnexion, implantation des disconnecteurs ou tout autre dispositif permettant un isolement avec la distribution alimentaire...),
- les secteurs collectés et les réseaux associés,
- les ouvrages de toutes sortes (vannes, compteurs...),
- les ouvrages d'épuration interne avec leurs points de contrôle et les points de rejet de toute nature (interne ou au milieu).

Article 4.2.3. Entretien et surveillance

Les réseaux de collecte des effluents sont conçus et aménagés de manière à être curables, étanches et résister dans le temps aux actions physiques et chimiques des effluents ou produits susceptibles d'y transiter.

L'exploitant s'assure par des contrôles appropriés et préventifs de leur bon état et de leur étanchéité.

Chapitre 4.3 Types d'effluents, leurs ouvrages d'épuration et leurs caractéristiques de rejet au milieu

Article 4.3.1. Identification des effluents

Il n'existe qu'une seule catégorie d'effluent : les eaux pluviales.

Article 4.3.2. Collecte des effluents

Les effluents pollués ne contiennent pas de substances de nature à gêner le bon fonctionnement des ouvrages de traitement.

La dilution des effluents est interdite. En aucun cas elle ne doit constituer un moyen de respecter les valeurs seuils de rejets fixées par le présent arrêté. Il est interdit d'abaisser les concentrations en substances polluantes des rejets par simples dilutions autres que celles résultant du rassemblement des effluents normaux de l'établissement ou celles nécessaires à la bonne marche des installations de traitement.

Les rejets directs ou indirects d'effluents dans la (les) nappe(s) d'eaux souterraines ou vers les milieux de surface non visés par le présent arrêté sont interdits.

Article 4.3.3. Gestion des ouvrages : conception, dysfonctionnement

Sans objet.

Article 4.3.4. Entretien et conduite des installations de traitement

Sans objet.

Article 4.3.5. Localisation des points de rejet

Il n'y a aucun point de rejet vers l'extérieur de la carrière.

Les eaux pluviales s'infiltrent naturellement en fond de fouille. L'infiltration n'étant admise que pour les seules eaux pluviales.

Article 4.3.6. Conception, aménagement et équipement des ouvrages de rejet

Article 4.3.6.1. Conception

Sans objet.

Article 4.3.6.2. Aménagement

Sans objet.

Article 4.3.6.3. Équipements

Le séparateur d'hydrocarbure qui équipe le bassin de collecte des eaux pluviales fait l'objet d'une maintenance et d'un curage réguliers. Les justificatifs de ces opérations sont tenus à la disposition de l'inspection des installations classées.

Article 4.3.7. Caractéristiques générales de l'ensemble des rejets

Sans objet.

Article 4.3.8. Eaux pluviales susceptibles d'être polluées

Les eaux pluviales polluées et collectées dans les installations sont éliminées vers les filières de traitement des déchets appropriées. En l'absence de pollution préalablement caractérisée, elles pourront être évacuées vers le milieu récepteur dans les limites autorisées par le présent arrêté.

Article 4.3.9. Valeurs limites d'émission des eaux pluviales rejetées

L'exploitant est tenu de respecter, avant rejet des eaux pluviales dans le milieu récepteur considéré et après leur épuration éventuelle, les valeurs limites en concentration ci-après définies.

| Paramètres | Concentration maximale sur une période de 24 heures (mg/l) |
|---|---|
| MRST ⁽¹⁾ (matières en suspension totale) | 35 |
| DCO (demande chimique en oxygène) | 125 |
| Hydrocarbures totaux | 5 |

(1) Sur effluent non décanté

En ce qui concerne les matières en suspension, la demande chimique en oxygène et les hydrocarbures, aucun prélèvement instantané ne doit dépasser le double des valeurs limites admissibles sur 24 heures.

Article 4.3.10. eaux usées domestiques

Les eaux usées domestiques doivent être évacuées ou traitées conformément au Code de la Santé Publique.

Les prescriptions du présent arrêté s'appliquent sans préjudice de l'autorisation de raccordement délivrée en application de l'article L. 1331-10 du code de la Santé Publique.

Lorsqu'il n'est pas possible de raccorder l'évacuation des eaux usées à un réseau d'assainissement, leur épuration et leur évacuation doivent faire appel aux techniques de l'assainissement autonome et répondre aux dispositions de l'arrêté du 6 mai 1996 fixant les prescriptions techniques applicables aux systèmes d'assainissement non collectifs.

TITRE 5 - Déchets

Chapitre 5.1 Principes de gestion des déchets inertes et terres non polluées résultant du fonctionnement de la carrière et des installations de traitement

Les principaux déchets inertes et terres non polluées issues de l'exploitation de la carrière proviennent du décapage des terrains et des stériles d'exploitation.

La quantité de stockage maximale de déchets inertes et de terres non polluées issues de l'exploitation de la carrière est limitée à 30 000 m³/an.

Les zones prévues pour le stockage des déchets inertes et terres non polluées issues de l'exploitation de la carrière sont les secteurs en cours de remise en état. Les secteurs périphériques à l'exploitation sont réservés au stockage des terres végétales.

L'exploitant s'assure, au cours de l'exploitation de la carrière, que les déchets inertes et les terres non polluées issues de l'activité de la carrière, utilisés pour le remblayage et la remise en état de la carrière ne sont pas en mesure de dégrader les eaux superficielles et les eaux souterraines. L'exploitant étudie et veille au maintien de la stabilité de ces dépôts.

Les installations de stockage de déchets inertes et de terres non polluées sont construites, gérées et entretenues de manière à assurer leur stabilité physique et à prévenir toute pollution. L'exploitant assure un suivi des quantités et des caractéristiques des matériaux stockés, et établit un plan topographique permettant de localiser les zones de stockage temporaire correspondantes.

L'exploitant doit établir un plan de gestion des déchets inertes et des terres non polluées résultant du fonctionnement de la carrière. Ce plan est établi avant le début de l'exploitation.

Le plan de gestion contient au moins les éléments suivants :

- la caractérisation des déchets et une estimation des quantités totales de déchets d'extraction qui seront stockés durant la période d'exploitation ;
- la description de l'exploitation générant ces déchets et des traitements ultérieurs auxquels ils sont soumis ;
- en tant que de besoin, la description de la manière dont le dépôt des déchets peut affecter l'environnement et la santé humaine, ainsi que les mesures préventives qu'il convient de prendre pour réduire au minimum les incidences sur l'environnement ;
- la description des modalités d'élimination ou de valorisation de ces déchets ;
- le plan proposé en ce qui concerne la remise en état de l'installation de stockage de déchets ;
- les procédures de contrôle et de surveillance proposées ;
- en tant que de besoin, les mesures de prévention de la détérioration de la qualité de l'eau et en vue de prévenir ou de réduire au minimum la pollution de l'air et du sol ;
- une étude de l'état du terrain de la zone de stockage susceptible de subir des dommages dus à l'installation de stockage de déchets ;
- les éléments issus de l'étude de danger propres à prévenir les risques d'accident majeur en conformité avec les dispositions prévues par l'arrêté du 19 avril 2010 relatif à la gestion des déchets des industries extractives et applicable aux installations classées pour la protection de l'environnement soumises à autorisation et aux installations de gestion de déchets provenant des mines ou carrières.

Le plan de gestion est révisé par l'exploitant tous les cinq ans et dans le cas d'une modification apportée aux installations, à leur mode d'utilisation ou d'exploitation et de nature à entraîner une modification substantielle des éléments du plan. Il est transmis au préfet.

Article 5.1.1. Limitation de la production de déchets

L'exploitant prend toutes les dispositions nécessaires dans la conception, l'aménagement, et l'exploitation de ses installations pour assurer une bonne gestion des déchets de son entreprise et en limiter la production.

A cette fin, il doit :

- limiter à la source la quantité et la toxicité de ses déchets en adoptant des technologies propres, trier, recycler, valoriser ses sous-produits de fabrication,
- s'assurer du traitement ou du pré-traitement de ses déchets, notamment par voie physico-chimique, biologique ou thermique,
- s'assurer, pour les déchets ultimes dont le volume doit être strictement limité, d'un stockage dans les meilleures conditions possibles.

Article 5.1.2. Séparation des déchets

L'exploitant effectue à l'intérieur de son établissement la séparation des déchets (dangereux ou non) de façon à faciliter leur traitement ou leur élimination dans des filières spécifiques.

Les déchets dangereux sont définis par l'article R. 541-8 du code de l'environnement

Les déchets d'emballage visés par les articles R. 543-66 à R. 543-72 du code de l'environnement sont valorisés par réemploi, recyclage ou toute autre action visant à obtenir des déchets valorisables ou de l'énergie.

Les huiles usagées doivent être éliminées conformément aux articles R. 543-3 à R. 543-15 du code de l'environnement et R 543-40 du code de l'environnement portant réglementation de la récupération des huiles usagées et ses textes d'application (arrêté ministériel du 28 janvier 1999). Elles sont stockées dans des réservoirs étanches et dans des conditions de séparation satisfaisantes, évitant notamment les mélanges avec de l'eau ou tout autre déchet non huileux ou contaminé par des PCB.

Les huiles usagées doivent être remises à des opérateurs agréés (ramasseurs ou exploitants d'installations d'élimination).

Les piles et accumulateurs usagés doivent être éliminés conformément aux dispositions des articles R. 543-127 à R. 543-135 du code de l'environnement relatifs à l'élimination des piles et accumulateurs usagés.

Les pneumatiques usagés doivent être éliminés conformément aux dispositions des articles R. 543-137 à R. 543-151 du code de l'environnement; ils sont remis à des opérateurs agréés (collecteurs ou exploitants d'installations d'élimination) ou aux professionnels qui utilisent ces déchets pour des travaux publics, de remblaiement, de génie civil ou pour l'ensilage.

Les déchets d'équipements électriques et électroniques sont enlevés et traités selon les dispositions des articles R. 543-196 à R. 543-201 du code de l'environnement

Article 5.1.3. Conception et exploitation des installations internes de transit des déchets

Les déchets et résidus produits, entreposés dans l'établissement, avant leur traitement ou leur élimination, doivent l'être dans des conditions ne présentant pas de risques de pollution (prévention d'un lessivage par des eaux météoriques, d'une pollution des eaux superficielles et souterraines, des envois et des odeurs) pour les populations avoisinantes et l'environnement.

Article 5.1.4. Déchets traités ou éliminés à l'extérieur de l'établissement

L'exploitant traite ou fait éliminer les déchets produits dans des conditions propres à garantir les intérêts visés à l'article L. 511-1 du code de l'environnement. Il s'assure que les installations destinataires (installations

de traitement ou intermédiaires) sont régulièrement autorisées ou déclarées à cet effet au titre de la législation sur les installations classées.

Article 5.1.5. Déchets traités ou éliminés à l'intérieur de l'établissement

Toute élimination de déchets dans l'enceinte de l'établissement est interdite.

Article 5.1.6. Transport

Chaque lot de déchets dangereux expédié vers l'extérieur doit être accompagné du bordereau de suivi établi en application de l'arrêté ministériel du 29 juillet 2005 relatif au bordereau de suivi des déchets dangereux mentionné à l'article R. 541-45 du code de l'environnement.

Les opérations de transport de déchets doivent respecter les dispositions des articles R. 541-49 à R. 541-61 du code de l'environnement relatifs au transport par route au négoce et au courtage de déchets. La liste mise à jour des transporteurs utilisés par l'exploitant, est tenue à la disposition de l'inspection des installations classées.

Article 5.1.7. Déchets produits par l'établissement

Les principaux déchets générés par le fonctionnement normal des installations sont limités aux quantités suivantes :

| Type de déchets | Élimination moyenne annuelle | |
|-----------------------|----------------------------------|---|
| | A l'intérieur de l'établissement | A l'extérieur de l'établissement |
| Déchets non dangereux | / | 5 m ³ de ferrailles. 5 m ³ de pneumatiques usagés et bandes caoutchoutées. 120 m ³ d'emballages divers (bois, papiers, cartons). |
| Déchets dangereux | / | 2 m ³ d'huiles usagées, 1 batterie. |

Article 5.1.8. Emballages industriels

Les déchets d'emballages industriels doivent être éliminés dans les conditions des articles R. 543-66 à R. 543-72 du code de l'environnement relatifs à l'élimination des déchets et à la récupération des matériaux et relatif, notamment, aux déchets d'emballage dont les détenteurs ne sont pas des ménages.

TITRE 6 - Prévention des nuisances sonores et des vibrations

Chapitre 6.1 Dispositions générales

Article 6.1.1. Aménagements

L'installation est construite, équipée et exploitée de façon que son fonctionnement ne puisse être à l'origine de bruits transmis par voie aérienne ou solide, de vibrations mécaniques susceptibles de compromettre la santé ou la sécurité du voisinage ou de constituer une nuisance pour celle-ci.

Les prescriptions de l'arrêté ministériel du 23 janvier 1997 relatif à la limitation des bruits émis dans l'environnement par les installations relevant du livre V - titre I du Code de l'Environnement, ainsi que les règles techniques annexées à la circulaire du 23 juillet 1986 relative aux vibrations mécaniques émises dans l'environnement par les installations classées sont applicables.

Article 6.1.2. Véhicules et engins

Les véhicules de transport, les matériels de manutention et les engins de chantier utilisés à l'intérieur de l'établissement, et susceptibles de constituer une gêne pour le voisinage, sont conformes à la réglementation en vigueur (les engins de chantier doivent répondre aux dispositions des articles R. 571-1 à R. 571-24 du code de l'environnement).

Article 6.1.3. Appareils de communication

L'usage de tout appareil de communication par voie acoustique (sirènes, avertisseurs, haut-parleurs ...) gênant pour le voisinage est interdit sauf si leur emploi est exceptionnel et réservé à la prévention ou au signalement d'incidents graves ou d'accidents.

Chapitre 6.2 Niveaux acoustiques

Article 6.2.1. Horaires de fonctionnement de l'installation

L'installation fonctionne de 7 heures à 19 heures du lundi au vendredi.

Article 6.2.2. Valeurs Limites d'émergence

| Niveau de bruit ambiant existant dans les zones à émergence réglementée (incluant le bruit de l'établissement) | Émergence admissible pour la période allant de 7h à 22h, sauf dimanches et jours fériés |
|--|---|
| Supérieur à 35 dB(A) et inférieur ou égal à 45 dB(A) | 6 dB(A) |
| Supérieur à 45 dB(A) | 5 dB(A) |

Les émissions sonores dues aux activités des installations ne doivent pas engendrer une émergence supérieure aux valeurs admissibles fixées dans le tableau ci-dessus, dans les zones à émergence réglementée.

Les zones à émergence réglementée (Champoutou, Mézières, Villiers) sont définies sur le plan annexé au présent arrêté.

Article 6.2.3. Niveaux limites de bruit

Les niveaux limites de bruit ne doivent pas dépasser en limite de propriété de l'établissement les valeurs suivantes pour les différentes périodes de la journée :

| PERIODES | PERIODE DE JOUR Allant de 7h à 22h, (sauf dimanches et jours fériés) |
|---------------------------------|--|
| Niveau sonore limite admissible | 70 dB(A) (*) |

(*)Le niveau sonore limite admissible en limite de propriété de la carrière pourra être modifié en fonction des résultats des premières campagnes de mesures de bruit.

Chapitre 6.3 Vibrations

Article 6.3.1. Tirs de mines

Les tirs de mines ne doivent pas être à l'origine de vibrations susceptibles d'engendrer dans les constructions avoisinantes des vitesses particulières pondérées supérieures à 10 mm/s mesurées suivant les trois axes de la construction.

La fonction de pondération du signal mesuré est une courbe continue définie par les points caractéristiques suivants :

| Bande de fréquence (en Herz) | Pondération du signal |
|------------------------------|-----------------------|
| 1 | 5 |
| 5 | 1 |
| 30 | 1 |
| 80 | 3/8 |

- 1) Bande de fréquence en Hz
- 2) Pondération du signal

On entend par constructions avoisinantes les immeubles occupés ou habités par des tiers ou affectés à toute autre activité humaine et les monuments.

Le respect de la valeur limite ci-dessus est assuré dans les constructions existantes à la date de l'arrêté d'autorisation et dans les immeubles construits après cette date et implantés dans les zones autorisées à la construction par des documents d'urbanisme opposables aux tiers publiés à la date de l'arrêté d'autorisation. Cas général

En dehors des tirs de mines, les prescriptions de la circulaire du 23 juillet 1986 relative aux vibrations mécaniques émises dans l'environnement par les installations classées pour la protection de l'environnement sont applicables.

Au droit de la canalisation de gaz qui traverse le périmètre de la carrière, la vitesse particulière des vibrations dans le sol générées par les tirs de mines sera toujours inférieure à 50 mm/s. Par ailleurs, les tirs sont interdits à moins de 150 m de la canalisation de gaz.

TITRE 7 - Prévention des risques technologiques

Chapitre 7.1 Principes directeurs

L'exploitant prend toutes les dispositions nécessaires pour prévenir les incidents et accidents susceptibles de concerner les installations et pour en limiter les conséquences. Il organise sous sa responsabilité les mesures appropriées, pour obtenir et maintenir cette prévention des risques, dans les conditions normales d'exploitation, les situations transitoires et dégradées, depuis la construction jusqu'à la remise en état du site après l'exploitation.

Il met en place le dispositif nécessaire pour en obtenir l'application et le maintien ainsi que pour détecter et corriger les écarts éventuels.

Chapitre 7.2 Caractérisation des risques

Article 7.2.1. Inventaire des substances ou préparations dangereuses présentes dans l'établissement

L'exploitant doit avoir à sa disposition des documents lui permettant de connaître la nature et les risques des substances et préparations dangereuses présentes dans les installations, en particulier les fiches de données de sécurité prévues par l'article R. 231-53 du code du travail. Les incompatibilités entre les substances et préparations, ainsi que les risques particuliers pouvant découler de leur mise en œuvre dans les installations considérées sont précisés dans ces documents. La conception et l'exploitation des installations en tiennent compte.

Chapitre 7.3 Infrastructures et installations

Article 7.3.1. Accès et circulation dans l'établissement

L'exploitant fixe les règles de circulation applicables à l'intérieur de l'établissement. Les règles sont portées à la connaissance des intéressés par une signalisation adaptée et une information appropriée.

Les voies de circulation et d'accès sont notamment délimitées, maintenues en constant état de propreté et dégagées de tout objet susceptible de gêner le passage. Ces voies sont aménagées pour que les engins des services d'incendie puissent évoluer sans difficulté.

L'ensemble des installations est efficacement clôturé sur la totalité de sa zone en exploitation. La clôture se situe au minimum à 10 m des bords de l'excavation.

Article 7.3.1.1. Contrôle des accès

Durant les heures d'activité, l'accès à la carrière est contrôlé. En dehors des heures ouvrées, cet accès est interdit.

Article 7.3.1.2. Zone dangereuse

L'accès de toute zone dangereuse des travaux d'exploitation à ciel ouvert est interdit par une clôture efficace ou tout autre dispositif équivalent. Le danger est signalé par des pancartes placées, d'une part, sur le ou les chemins d'accès aux abords des travaux, d'autre part, à proximité des zones clôturées.

Des bouées et gilets de sauvetage sont situés à proximité de la réserve incendie et du bassin de collecte des eaux pluviales. Le bassin et la réserve sont par ailleurs clôturés.

Article 7.3.1.3. Accès à la voirie publique

L'accès à la voirie publique doit être aménagé de telle sorte qu'il ne crée pas de risque pour la sécurité publique conformément aux éléments figurant dans le dossier de demande d'autorisation.

Article 7.3.1.4. Caractéristiques minimales des voies

Les voies permettant l'accès à l'installation de broyage, concassage et criblage de produits minéraux naturels ont les caractéristiques minimales définies ci après.

- largeur de la bande de roulement : 3,50 m
- rayon intérieur de giration : 11 m
- hauteur libre : 3,50 m
- résistance à la charge : 13 tonnes par essieu.

Article 7.3.2. Installations électriques – mises à la terre

Les installations électriques (de l'installation de broyage, concassage et criblage de produits minéraux naturels) doivent être conçues, réalisées et entretenues conformément aux normes en vigueur.

La mise à la terre est effectuée suivant les règles de l'art.

Le matériel électrique est entretenu en bon état et reste en permanence conforme en tout point à ses spécifications techniques d'origine.

Les conducteurs sont mis en place de manière à éviter tout court-circuit.

Une vérification de l'ensemble de l'installation électrique est effectuée au minimum une fois par an par un organisme compétent qui mentionnera très explicitement les déficiences relevées dans son rapport. L'exploitant conservera une trace écrite des éventuelles mesures correctives prises.

Toutes les mises à la terre des installations seront situées à plus de 10 mètres de la canalisation de gaz qui traverse le site de la carrière.

Article 7.3.3. Tirs de mines

Pour limiter les risques liés aux effets de projection lors des tirs de mines, l'ensemble des mesures préventives définies par l'exploitant dans le dossier de demande d'autorisation est mis en œuvre à chaque tir. La mise en œuvre de ces mesures est justifiée à l'inspection des installations classées sur simple demande de sa part.

Chapitre 7.4 Prévention des pollutions accidentelles

Article 7.4.1. Organisation de l'établissement

Une consigne écrite doit préciser les vérifications à effectuer, en particulier pour s'assurer périodiquement de l'étanchéité des dispositifs de rétention, préalablement à toute remise en service après arrêt d'exploitation, et plus généralement aussi souvent que le justifieront les conditions d'exploitation.

Article 7.4.2. Étiquetage des substances et préparations dangereuses

Les fûts, réservoirs et autres emballages, les récipients fixes de stockage de produits dangereux d'un volume supérieur à 800 l portent de manière très lisible la dénomination exacte de leur contenu, le numéro et le symbole de danger défini dans la réglementation relative à l'étiquetage des substances et préparations chimiques dangereuses.

A proximité des aires permanentes de stockage de produits dangereux en récipients mobiles, les symboles de danger ou les codes correspondant aux produits doivent être indiqués de façon très lisible.

Article 7.4.3. Rétentions

Tout stockage d'un liquide susceptible de créer une pollution des eaux ou des sols est associé à une capacité de rétention dont le volume est au moins égal à la plus grande des deux valeurs suivantes :

- 100 % de la capacité du plus grand réservoir ;
- 50 % de la capacité totale des réservoirs associés.

Cette disposition n'est pas applicable aux bassins de traitement des eaux résiduaires.

Pour les stockages de récipients mobiles de capacité unitaire inférieure ou égale à 250 litres, la capacité de

rétenction est au moins égale à :

- dans le cas de liquides inflammables, 50 % de la capacité totale des fûts ;
- dans les autres cas, 20 % de la capacité totale des fûts ;
- dans tous les cas, 1000 litres au minimum ou égale à la capacité totale lorsque celle-ci est inférieure à 1000 litres.

La capacité de rétenction est étanche aux produits qu'elle pourrait contenir. Elle résiste à la pression statique du produit éventuellement répandu et à l'action physico-chimique des produits pouvant être recueillis. Il en est de même pour son dispositif d'obturation qui est maintenu fermé.

L'étanchéité du (ou des) réservoir(s) associé(s) est conçue pour pouvoir être contrôlée à tout moment, sauf impossibilité technique justifiée par l'exploitant.

Le stockage des liquides inflammables, toxiques, corrosifs ou dangereux pour l'environnement, n'est autorisé sous le niveau du sol environnant que dans des réservoirs en fosse maçonnée ou assimilés.

Article 7.4.4. Règles de gestion des stockages en rétenction

Les réservoirs ou récipients contenant des produits incompatibles ne sont pas associés à une même rétenction.

L'exploitant veille à ce que les volumes potentiels de rétenction restent disponibles en permanence. A cet effet, l'évacuation des eaux pluviales respecte les dispositions du présent arrêté.

Il n'y a aucun stockage d'hydrocarbures sur le site.

Article 7.4.5. Ravitaillement et entretien

Le ravitaillement et l'entretien courant des engins de chantier sont réalisés sur une aire étanche, équipée d'un débourbeur séparateur d'hydrocarbures, entourée par un caniveau et reliée à un point bas étanche permettant la récupération totale des eaux ou des liquides résiduels.

Les engins sont équipés de kits d'intervention contre la pollution aux hydrocarbures.

Article 7.4.6. Élimination des substances ou préparations dangereuses

L'élimination des substances ou préparations dangereuses récupérées en cas d'accident suit prioritairement la filière déchets la plus appropriée. En tout état de cause, leur éventuelle évacuation vers le milieu naturel s'exécute dans des conditions conformes au présent arrêté.

Chapitre 7.5 Moyens d'intervention en cas d'accident et organisation des secours

Article 7.5.1. Définition générale des moyens

L'établissement est doté de moyens adaptés aux risques à défendre et répartis en fonction de la localisation de ceux-ci conformément à l'étude de dangers.

L'établissement dispose d'un moyen de liaison permettant d'alerter les secours (tel « 18 » ou « 112 ») dans les plus brefs délais.

Article 7.5.2. Entretien des moyens d'intervention

Les équipements sont maintenus en bon état, repérés et facilement accessibles et vérifiés une fois par an.

L'exploitant doit pouvoir justifier, auprès de l'inspection des installations classées, de l'exécution de ces dispositions. Il doit fixer les conditions de maintenance et les conditions d'essais périodiques de ces matériels.

Les dates, les modalités de ces contrôles et les observations constatées doivent être inscrites sur un registre tenu à la disposition des services de la protection civile, d'incendie et de secours et de l'inspection des installations classées.

Article 7.5.3. Ressources en eau et mousse

L'exploitant doit disposer de ses propres moyens de lutte contre l'incendie adaptés aux risques à défendre, et au minimum les moyens définis ci-après :

- des extincteurs en nombre et en qualité adaptés aux risques, doivent être judicieusement répartis dans l'établissement et notamment à proximité des dépôts de matières combustibles et des installations de broyage, concassage et criblage, et dans chaque engin.
- des réserves de sable moule et sec convenablement réparties, en quantité adaptée au risque, sans être inférieure à 100 litres et des pelles.
- une réserve incendie (bassin d'eau claire) de 200m³ de capacité.

Article 7.5.4. Consignes de sécurité

Sans préjudice des dispositions du code du travail, les modalités d'application des dispositions du présent arrêté sont établies, intégrées dans des procédures générales spécifiques et/ou dans les procédures et instructions de travail, tenues à jour et affichées dans les lieux fréquentés par le personnel.

Ces consignes doivent notamment indiquer :

- l'organisation de l'établissement en cas de sinistre,
- les procédures d'arrêt d'urgence, de mise en sécurité de l'installation (électricité, réseaux de fluides) et d'alerte avec les numéros de téléphone du responsable d'intervention de l'établissement, des services d'incendie et de secours, etc.,
- les moyens d'extinction à utiliser en cas d'incendie ainsi que leur entretien,
- le fonctionnement des différents dispositifs de sécurité et la périodicité des vérifications de ces dispositifs,
- l'emplacement des matériels d'extinction et de secours disponibles et des coups de pioie et câble d'urgence des installations.
- Les dispositions de sécurité à mettre en œuvre lors des tirs de mines.

Des consignes relatives à la conduite à tenir en cas d'accident ou d'incendie sont établies et diffusées à tous les membres du personnel.

Une consigne précisant l'interdiction de fumer est affichée de manière visible à proximité de la zone distribution des carburants et d'entretien des matériels.

Article 7.5.5. Consignes générales d'intervention

Des consignes écrites sont établies pour la mise en œuvre des moyens d'intervention, d'évacuation du personnel et d'appel des secours extérieurs auxquels l'exploitant aura communiqué un exemplaire. Le personnel est entraîné à l'application de ces consignes.

Article 7.5.6. Protection des milieux récepteurs

Article 7.5.6.1. Bassin de confinement et bassin d'orage

Le site est équipé d'un bassin étanche de récupération des eaux de pluie. Ce bassin de 200 m³ de capacité est équipée, à son aval, d'une vanne de fermeture précédée d'un séparateur d'hydrocarbures.

Article 7.5.7. Risques de projection en cas de tirs de mines

Toute extraction est interdite à moins de 150 m de la RD n° 924 et aucun tir n'est réalisé suivant un front d'orientation Nord-Sud progressant vers l'Ouest (configuration qui expose la RD n° 924 à des risques de projections).

Pendant les 15 premières années (phases 1 à 3), les fronts progressent vers le Sud suivant une orientation Est-Ouest, perpendiculairement à la RD n° 924.

Pendant les 15 dernières années (phase 4 à 6), les fronts progressent vers le Nord suivant une orientation Est-Ouest, perpendiculairement à la RD n° 924.

TITRE 8 - Conditions particulières applicables à certaines installations de l'Établissement

Chapitre 8.1 Installation de broyage, concassage et criblage de produits minéraux naturels

Article 8.1.1. Intégration dans le paysage

Les quantités de matériaux stockées doivent être inférieure à 50 000 m³ et la hauteur des tas est limitée à 7 m.

Article 8.1.2. Rétention des aires et locaux de travail

Le sol des aires et des locaux de stockage ou de manipulation des produits dangereux pour l'homme ou susceptibles de créer une pollution de l'eau ou du sol doit être étanche, incombustible et équipé de façon à pouvoir recueillir les eaux de lavage et les produits répandus accidentellement; pour cela un seuil surélevé par rapport au niveau du sol ou tout dispositif équivalent les sépare de l'extérieur ou d'autres aires ou locaux. Les produits recueillis sont de préférence récupérés et recyclés, ou en cas d'impossibilité traités conformément aux dispositions de l'article 5.1.4 du présent arrêté.

Les niveaux des réservoirs fixes de stockage sus-nommés doivent pouvoir être visualisés par des jauges de niveau ou dispositifs équivalents et pour les stockages enterrés par des limiteurs de remplissage. Le stockage sous le niveau du sol n'est autorisé que dans des réservoirs en fosse maçonnée ou assimilée. L'étanchéité des réservoirs doit être contrôlable.

Les capacités de rétention doivent être étanches aux produits qu'elles pourraient contenir et résister à l'action physique et chimique des fluides. Il en est de même pour les dispositifs d'obturation qui doivent être maintenus fermés en conditions normales.

Des réservoirs ou récipients contenant des produits susceptibles de réagir dangereusement ensemble ne doivent pas être associés à la même cuvette de rétention.

Article 8.1.3. Poussières

Les dispositifs de limitation de poussières résultant du fonctionnement des installations de traitement des matériaux garantissent le respect des prescriptions du présent arrêté et notamment celles de l'article 3.1.5

A cet effet, les cribles et les tapis de transport sont bâchés et capotés.

L'installation est équipée d'un système d'abatage des poussières, notamment à la jeter des matériaux et aux sorties des concasseurs et des cribles.

Article 8.1.4. Bruit

Les 2 groupes mobiles utilisés pendant les 5 premières années évoluent sur le carreau de la carrière.

Au delà des 5 premières années, l'installation fixe de concassage primaire est installée en fond de fouille et les installations secondaire et tertiaire de traitement sont installées au niveau du terrain naturel après décapage des matériaux de découverte (113 m NGF).

Chapitre 8.2 Station de transit de produits minéraux

Article 8.2.1. Intégration dans la paysage

Les quantités de matériaux stockées doivent être inférieure à 50 000 m³ et la hauteur des tas est limitée à 7 m.

Article 8.2.2. Poussières

Les installations de manipulation, transvasement, transport de produits minéraux sont munies si nécessaire de dispositifs de capotage et d'aspiration permettant de réduire autant que possible les envois de poussières. Le cas échéant, les dispositifs d'aspiration sont raccordés à une installation de dépoussiérage.

Les stockages extérieurs doivent être protégés des vents en mettant en place des écrans, chaque fois que nécessaire, ou être stabilisés pour éviter les émissions et les envois de poussières. En cas d'impossibilité de les stabiliser, ils doivent être réalisés sous abri ou en silos.

Les fillers (éléments fins inférieurs à 80 µm) doivent être confinés (sachets, récipients, silos, bâtiments fermés). Le cas échéant, les silos doivent être munis de dispositifs de contrôle de niveau de manière à éviter les débordements. L'air s'échappant de ces silos doit être dépoussiéré.

TITRE 9 - Surveillance des émissions et de leurs effets

Chapitre 9.1 Programme d'auto surveillance

Article 9.1.1. Principe et objectifs du programme d'auto surveillance

Afin de maîtriser les émissions de ses installations et de suivre leurs effets sur l'environnement, l'exploitant définit et met en œuvre sous sa responsabilité un programme de surveillance de ses émissions et de leurs effets dit programme d'auto surveillance. L'exploitant adapte et actualise la nature et la fréquence de cette surveillance pour tenir compte des évolutions de ses installations, de leurs performances par rapport aux obligations réglementaires, et de leurs effets sur l'environnement. L'exploitant décrit dans un document tenu à la disposition de l'inspection des installations classées les modalités de mesures et de mise en œuvre de son programme de surveillance, y compris les modalités de transmission à l'inspection des installations classées.

Les articles suivants définissent le contenu minimum de ce programme en terme de nature de mesure, de paramètres et de fréquence pour les différentes émissions et pour la surveillance des effets sur l'environnement, ainsi que de fréquence de transmission des données d'auto surveillance.

Article 9.1.2. Représentativité et contrôle

Les mesures effectuées sous la responsabilité de l'exploitant doivent être représentatives du fonctionnement des installations surveillées.

Ces mesures sont réalisées sans préjudice des mesures de contrôle réalisées par l'inspection des installations classées en application des dispositions des articles L. 514-5 et L. 514-8 du code de l'environnement. Les dépenses correspondant à l'exécution des analyses, expertises ou contrôles nécessaires sont à la charge de l'exploitant.

Chapitre 9.2 Modalités d'exercice et contenu de l'auto surveillance

Article 9.2.1. Auto surveillance des émissions atmosphériques

Article 9.2.1.1. Réseau de retombées de poussières

Un réseau de mesures des retombées de poussières dans l'environnement est mis en place. Les plaquettes de dépôt (ou jauge Owen) sont implantées autour du périmètre d'autorisation en fonction de la progression de la zone exploitée. Cette implantation tient compte des vents dominants. L'implantation de ces plaquettes est conforme à la norme NFX 43-007.

Une campagne de mesures est à effectuer tous les ans, en période sèche et d'activité représentative.

Article 9.2.2. Prélèvements d'eau

Article 9.2.2.1. Relevé des prélèvements d'eau

Les installations de prélèvement d'eau en eau de nappe (forage agricole) sont munies de dispositifs de mesure totalisateurs de la quantité d'eau prélevée.

Ces dispositifs sont relevés hebdomadairement en période de pompage et mensuellement en dehors de ces périodes.

Le résultat de ces mesures est enregistré et tenu à la disposition de l'inspection des installations classées pendant une durée minimale de 5 ans.

Article 9.2.3. Auto surveillance des rejets aqueux

Article 9.2.3.1. Rejet des eaux pluviales

L'exploitant réalise annuellement, par temps de pluie, une mesure sur 24 heures proportionnelle au débit en sortie du bassin de récupération des eaux pluviales après le séparateur d'hydrocarbures portant sur les paramètres définis à l'article 4.3.9

Le résultat de ces mesures est enregistré et tenu à la disposition de l'inspection des installations classées.

Article 9.2.4. Auto surveillance du milieu récepteur

Sans objet.

Article 9.2.5. Auto surveillance des eaux souterraines

Article 9.2.5.1. Réseau de surveillance

L'exploitant dispose d'un réseau de surveillance de la qualité des eaux souterraines constitué d'au minimum quatre piézomètres (1 piézomètre à chaque angle du périmètre autorisé).

Le plan matérialisant l'implantation des piézomètres est annexé au présent arrêté.

Les coordonnées (Lambert étendu II) des piézomètres existants sont les suivantes :

PZ1 : X = 524,39 km Y = 2300,18 km Z = 116,83 m NGF

PZ2 : X = 524,38 km Y = 2299,67 km Z = 114,59 m NGF

PZ3 : X = 523,68 km Y = 2299,79 km Z = 116,06 m NGF

PZ4 : X = 523,86 km Y = 2299,38 km Z = 116,25 m NGF

Les PZ1 et PZ3 sont en amont hydrogéologique et les PZ2 et PZ4 en aval hydrogéologique.

Les emplacements de chacun des piézomètres sont signalés efficacement de façon à prévenir toute détérioration ou recouvrement accidentel.

Article 9.2.5.2. Réalisation des piézomètres

La réalisation et la surveillance des piézomètres doivent être conformes aux dispositions de l'article 4.1.5 relatif à la réalisation et à la surveillance des ouvrages de surveillance de la qualité des eaux souterraines.

Article 9.2.5.3. Fréquences et modalités de l'auto surveillance

En chaque point du réseau de surveillance, des échantillons sont prélevés tous les semestres (un prélèvement en période de hautes eaux et un en période de basses eaux).

Les mesures sont réalisées par un organisme ou une personne qualifiée dont le choix sera communiqué préalablement à l'inspection des installations classées.

Le niveau piézométrique est relevé tous les trimestres et à chaque prélèvement.

Les analyses des eaux prélevées portent sur les polluants identifiés dans le tableau qui suit.

| Paramètres | Fréquence | Méthodes de référence |
|--|--------------|---|
| Niveau piézométrique | Semestrielle | |
| Température | Semestrielle | |
| pH | Semestrielle | NF T 90008 |
| Conductivité | Semestrielle | |
| Matières en suspension totales (MEST) | Semestrielle | NF EN 872 |
| Demande chimique en oxygène (DCO) | Semestrielle | NF T 90101 ou ISO 15705 (utilisable si la concentration est inférieure à 30 mg/l) |
| Hydrocarbures (HCT) | Semestrielle | NF EN ISO 9377-2 + NF EN ISO 11423-1 (à remplacer par la norme XP T 90124 dès sa parution) ou NF M 07-203 |
| Oxydabilité au KMnO_4 | Semestrielle | |
| Nitrite (NO_2^-) | Semestrielle | NF EN ISO 10 304-1, 10 304-2, 13 395 et 26 777 |
| Nitrate (NO_3^-) | Semestrielle | NF EN ISO 10 304-1, 10 304-2, 13 395 et FDT 90 095 |
| Phosphate (PO_4^{3-}) | Semestrielle | |
| Sulfate (SO_4^{2-}) | Semestrielle | |
| Chlorure (Cl^-) | Semestrielle | |
| Azote ammoniacal (NH_4^+) | Semestrielle | NF T 90 015 |
| Calcium (Ca^{2+}) | Semestrielle | |
| Magnésium (Mg^{2+}) | Semestrielle | |
| Sodium (Na^+) | Semestrielle | |
| Potassium (K^+) | Semestrielle | NF EN ISO 11 885, NF T 90 019 et 020 |
| Fer ($\text{Fe} / \text{Fe}^{2+}$) | Semestrielle | NF T 90 017 et NF T 90 112, ISO 11 885 |
| Manganèse ($\text{Mn} / \text{Mn}^{2+}$) | Semestrielle | NF EN ISO 11 989, FDT 90 119, NF EN 26595, ISO 11885. |

Une carte indiquant les niveaux iso-pièzes et les sens d'écoulement de la nappe est réalisée à l'occasion de chaque prélèvement.

Pour chaque piézomètre, les résultats d'analyse doivent être consignés dans des tableaux de contrôle comportant les éléments nécessaires à leur évaluation (niveau d'eau, paramètres suivis, analyses de référence...).

Les résultats des mesures relatives aux eaux souterraines sont archivés par l'exploitant pendant au moins toute la durée de l'exploitation.

Article 9.2.6. Auto surveillance des déchets produits

Article 9.2.6.1. Registre des déchets

La production de déchets par l'établissement fait l'objet d'un suivi, présenté selon un registre ou un modèle établi en accord avec l'inspection des installations classées ou conformément aux dispositions nationales lorsque le format est prédéfini. Ce suivi prend en compte les types de déchets produits, leur codification réglementaire en vigueur, les quantités et les filières d'élimination retenues.

Les bordereaux de suivi des déchets dangereux prévus à l'Article 5.1.6. sont annexés à ce registre.

Ce registre et les documents sont tenus à la disposition de l'inspection des installations classées et doivent être conservés pendant 5 ans.

Article 9.2.7. Auto surveillance des niveaux sonores

Article 9.2.7.1. Mesures périodiques

Une mesure de la situation acoustique est effectuée dans les 6 mois suivants la notification du présent arrêté puis périodiquement au minimum tous les 4 ans.

Les mesures sont effectuées par un organisme ou une personne qualifiée dont le choix sera communiqué préalablement à l'inspection des installations classées. Ces contrôles sont effectués par référence au plan annexé au présent arrêté, indépendamment des contrôles spécifiques que l'inspecteur des installations classées peut demander.

Article 9.2.8. Auto surveillance des niveaux de vibrations

Article 9.2.8.1. Mesures périodiques

Une mesure de la vitesse particulière pondérée est effectuée dès les premiers tirs réalisés sur la carrière, puis au minimum tous les ans.

Ces mesures sont effectuées par un organisme ou une personne qualifiée dont le choix sera communiqué préalablement à l'inspection des installations classées.

Un sismographe est présent à chaque tir au niveau des habitations les plus proches. L'emplacement est choisi en concertation avec les habitants concernés.

Chapitre 9.3 Suivi, interprétation et diffusion des résultats

Article 9.3.1. Actions correctives

L'exploitant suit les résultats des mesures qu'il réalise en application du Chapitre 9.2, notamment celles de son programme d'auto surveillance, les analyse et les interprète. Il prend le cas échéant les actions correctives appropriées lorsque des résultats font présager des risques ou inconvénients pour l'environnement ou d'écart par rapport au respect des valeurs réglementaires relatives aux émissions de ses installations ou de leurs effets sur l'environnement.

En particulier, lorsque la surveillance environnementale sur les eaux souterraines fait apparaître une dérive par rapport à l'état initial de l'environnement, soit réalisé en application de l'article R. 512-6 du code de l'environnement, soit reconstitué aux fins d'interprétation des résultats de surveillance, l'exploitant met en œuvre les actions de réduction complémentaires des émissions appropriées et met en œuvre, le cas échéant, un plan de gestion visant à rétablir la compatibilité entre les milieux impactés et leurs usages.

Article 9.3.2. Analyse et transmission des résultats de l'auto surveillance

Sans préjudice des dispositions de l'article R. 512-69 du code de l'environnement, l'exploitant établit tous les ans un rapport de synthèse relatif aux résultats des mesures et analyses imposées au Chapitre 9.2 Ce rapport, traite au minimum de l'interprétation des résultats de la période considérée (en particulier cause et ampleur des écarts), des modifications éventuelles du programme d'auto surveillance et des actions correctives mises en œuvre ou prévues ainsi que de leur efficacité.

Il est tenu à la disposition permanente de l'inspection des installations classées pendant une durée de 10 ans.

Article 9.3.3. Analyse et transmission des résultats des mesures de niveaux sonores

Les résultats des mesures réalisées en application de l'article 9.2.7 sont transmis au Préfet dans le mois qui suit leur réception avec les commentaires et propositions éventuelles d'amélioration. Ils sont également tenus à la disposition permanente de l'inspection des installations classées pendant une durée de 10 ans.

Article 9.3.4. Analyse et transmission des résultats des mesures de niveaux de vibrations

Les résultats des mesures réalisées en application de l'article 9.2.8 sont tenus à la disposition permanente de l'inspection des installations classées pendant une durée de 10 ans.

Chapitre 9.4 Bilans périodiques

Article 9.4.1. Suivi annuel d'exploitation

Un plan orienté et réalisé à une échelle adaptée à sa superficie doit être dressé chaque année. Il est versé au registre d'exploitation de la carrière et fait apparaître notamment :

- les limites du périmètre sur lequel porte le droit d'exploitation, ses abords dans un rayon de 50 mètres, les noms des parcelles cadastrales concernées ainsi que le bornage,
- les bords de la fouille,
- les surfaces défrichées, décapées, en cours d'exploitation, en cours de remise en état et remises en état,
- l'emprise des infrastructures (installations de traitement et de lavage des matériaux, voies d'accès, ouvrages et équipements connexes...), des stocks de matériaux et des terres de découvertes,
- les éventuels piézomètres, cours d'eau et fossés limitrophes de la carrière,
- les courbes de niveau ou cotes d'altitude des points significatifs,
- le positionnement des fronts,
- la position des ouvrages dont l'intégrité conditionne le respect de la sécurité et de la salubrité publiques ainsi que leur périmètre de protection.

Les surfaces S1, S2 et S3 des différentes zones (exploitées, en cours d'exploitation, remise en état, ...) sont consignées dans une annexe à ce plan. Les écarts par rapport au schéma prévisionnel d'exploitation et de remise en état produit en vue de la détermination des garanties financières sont mentionnés et explicités.

Un rapport annuel d'exploitation présentant les quantités extraites, les volumes de reblais amenés, la synthèse des contrôles périodiques effectués dans l'année (bruit, poussières, eau...), les accidents et tous les faits marquants de l'exploitation est annexé au plan sus- nommé.

Ce plan et ses annexes sont transmis chaque année avant le 1^{er} février à l'inspection des installations classées.

Un exemplaire de ce plan est conservé sur l'emprise de la carrière et tenu à la disposition de l'inspection des installations classées.

Ce plan doit être réalisé, sur demande de l'inspection des installations classées, par un géomètre expert, notamment pour vérifier l'état d'avancement des travaux de remise en état.

Article 9.4.2. Déclaration annuelle des émissions polluantes et des déchets

L'exploitant est tenu de se conformer aux prescriptions de l'arrêté du 31 janvier 2000 relatif au registre et à la déclaration annuelle des émissions polluantes et des déchets.

Article 9.4.3. Suivi faune-flore

Afin de vérifier l'efficacité des mesures d'accompagnement proposées par l'exploitant et mises en œuvre pour limiter les éventuelles perturbations apportées par l'exploitation de la carrière aux espèces nicheuses patrimoniales (busards, Oedicnème Criard, et autres espèces susceptibles de s'installer), un suivi des populations de ces espèces, sur un rayon de 1500 m aux abords de la carrière, est confié par l'exploitant à un organisme compétent dont le choix est soumis à l'accord de l'inspection des installations classées.

Le suivi est réalisé dès le début de l'exploitation sur la durée de l'autorisation de la carrière à la fréquence de :

- une fois par an les cinq premières années de l'exploitation,
- une fois tous les 5 ans, au delà des 5 premières années, si les résultats du suivi sont jugés positifs par l'organisme qui en a la charge. Dans le cas où les résultats ne sont pas jugés positifs, la fréquence de suivi annuelle est maintenue jusqu'à obtention d'un avis positif après adaptation et /ou compléments apportés par l'exploitant aux mesures d'accompagnement mises en œuvre.

A l'issue de chaque campagne de suivi l'exploitant adresse à l'inspection des installations classées le bilan du suivi accompagné de l'avis de l'organisme qui en a la charge. Ce bilan propose si besoin, notamment en cas de résultats insuffisants, les compléments ou améliorations à mettre en œuvre pour limiter d'avantage les perturbations apportées par la carrière aux espèces nicheuses patrimoniales.

TITRE 10 - Échéances

Sans objet.

TITRE 11 - ARTICLES D'EXÉCUTION

Chapitre 11 Délais et voies de recours

Le présent arrêté est soumis à un contentieux de pleine juridiction.

Il peut être déféré à la juridiction administrative :

- par les demandeurs ou exploitants, dans un délai de deux mois qui commence à courir du jour où lesdits actes leur ont été notifiés ;
- par les tiers, personnes physiques ou morales, les communes intéressées ou leurs groupements, en raison des inconvénients ou des dangers que le fonctionnement de l'installation présente pour les intérêts visés à l'article L. 511-1, dans un délai de quatre ans à compter de la publication ou de l'affichage des-dits actes, ce délai étant, le cas échéant, prolongé jusqu'à la fin d'une période de deux années suivant la mise en activité de l'installation.

Les tiers qui n'ont acquis ou pris à bail des immeubles ou n'ont élevé des constructions dans le voisinage d'une installation classée que postérieurement à l'affichage ou à la publication de l'arrêté autorisant l'ouverture de cette installation ou atténuant les prescriptions primitives ne sont pas recevables à déférer ledit arrêté à la juridiction administrative.

Chapitre 11.1 Notification

Le présent arrêté sera notifié au pétitionnaire par voie postale avec accusé de réception.

Copies seront adressées à M. le Maire d'Averdon, à M. le Directeur Régional de l'Environnement et de l'Aménagement et du Logement de la région Centre et aux mairies et services de l'état consultés lors de la procédure d'instruction.

Le présent arrêté sera affiché à la mairie d'Averdon pendant une durée d'un mois. Le procès-verbal de l'accomplissement de cette formalité sera dressé par les soins du Maire et transmis au Préfet de Loir-et-Cher.

Il sera également affiché en permanence de façon visible dans l'établissement par le bénéficiaire de la présente autorisation.

Un avis sera inséré, par les soins du Préfet de Loir-et-Cher et aux frais de l'exploitant, dans deux journaux locaux ou régionaux diffusés dans tout le département.

Chapitre 11.2 Sanctions

Les infractions ou l'insoumission des conditions légales fixées par le présent arrêté entraîneront l'application des sanctions pénales et administratives prévues par le titre 1^{er} du livre V du Code de l'Environnement.

Chapitre 11.3 Exécution

M. le Secrétaire Général de la Préfecture de Loir-et-Cher, M. le Maire d'Averdon, M. le Directeur Régional de l'Environnement et de l'Aménagement et du Logement de la région Centre, et tout agent de la force publique sont chargés, chacun en ce qui le concerne, de l'exécution du présent arrêté.

Blois, le 23 JUL. 2012



Le Préfet,

Gilles LAGARDE

ANNEXES

Annexe 1 : Plan cadastral / parcellaire

Annexe 2 : Plan de phasage de l'exploitation

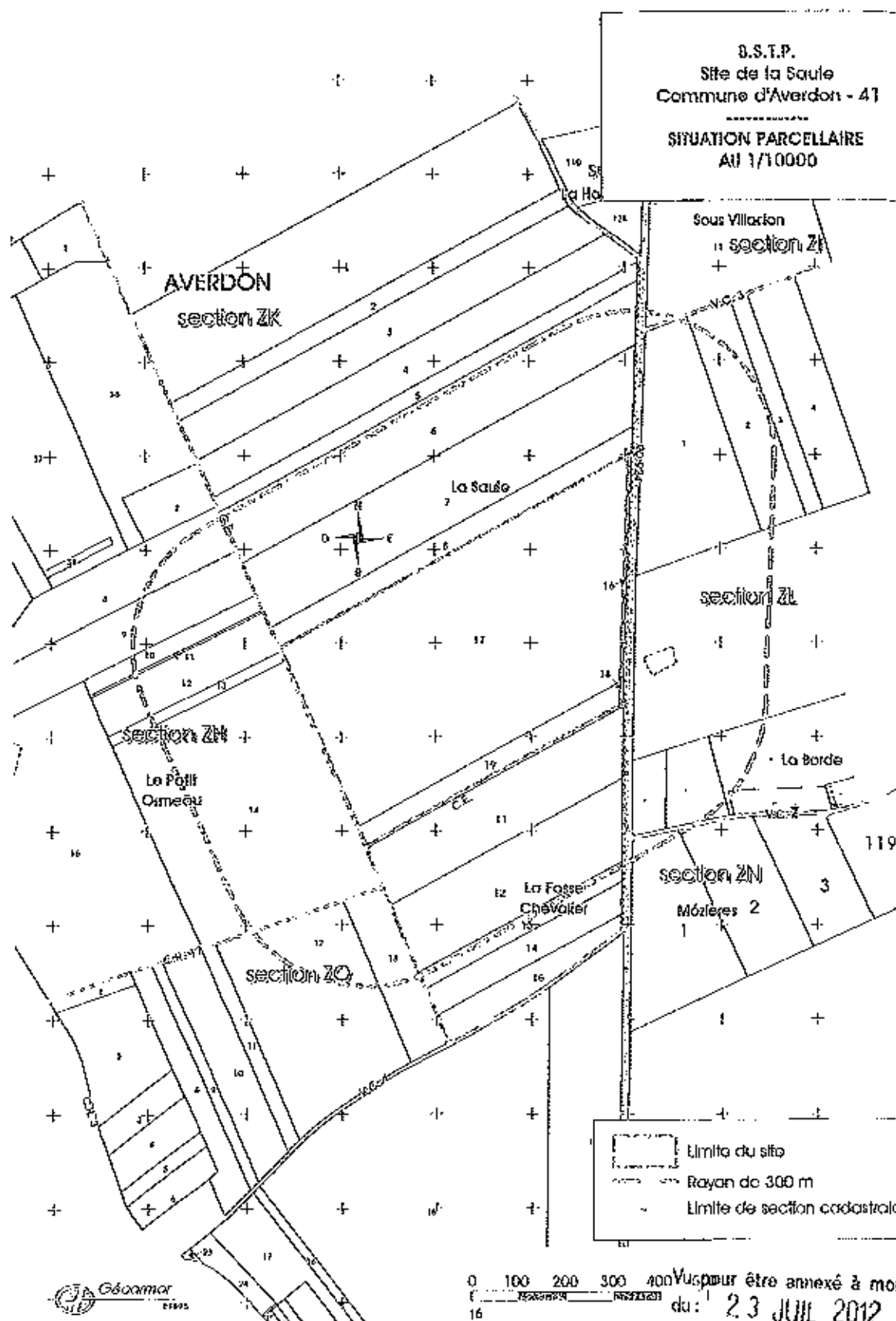
Annexe 3 : Plan de remise en état final

Annexe 4 : Coupes topographiques du remblaiement (remise en état)

Annexe 5 : Plan de localisation du réseau de surveillance des eaux souterraines

Annexe 6 : Plan de localisation des zones à émergence réglementée.

Annexe 1 : Plan cadastral / Parcellaire



Annexe 2 : Plan du phasage de l'exploitation




Vu pour être annexé à mon arrêté

du :

23 JUL 2012
Le Préfet,

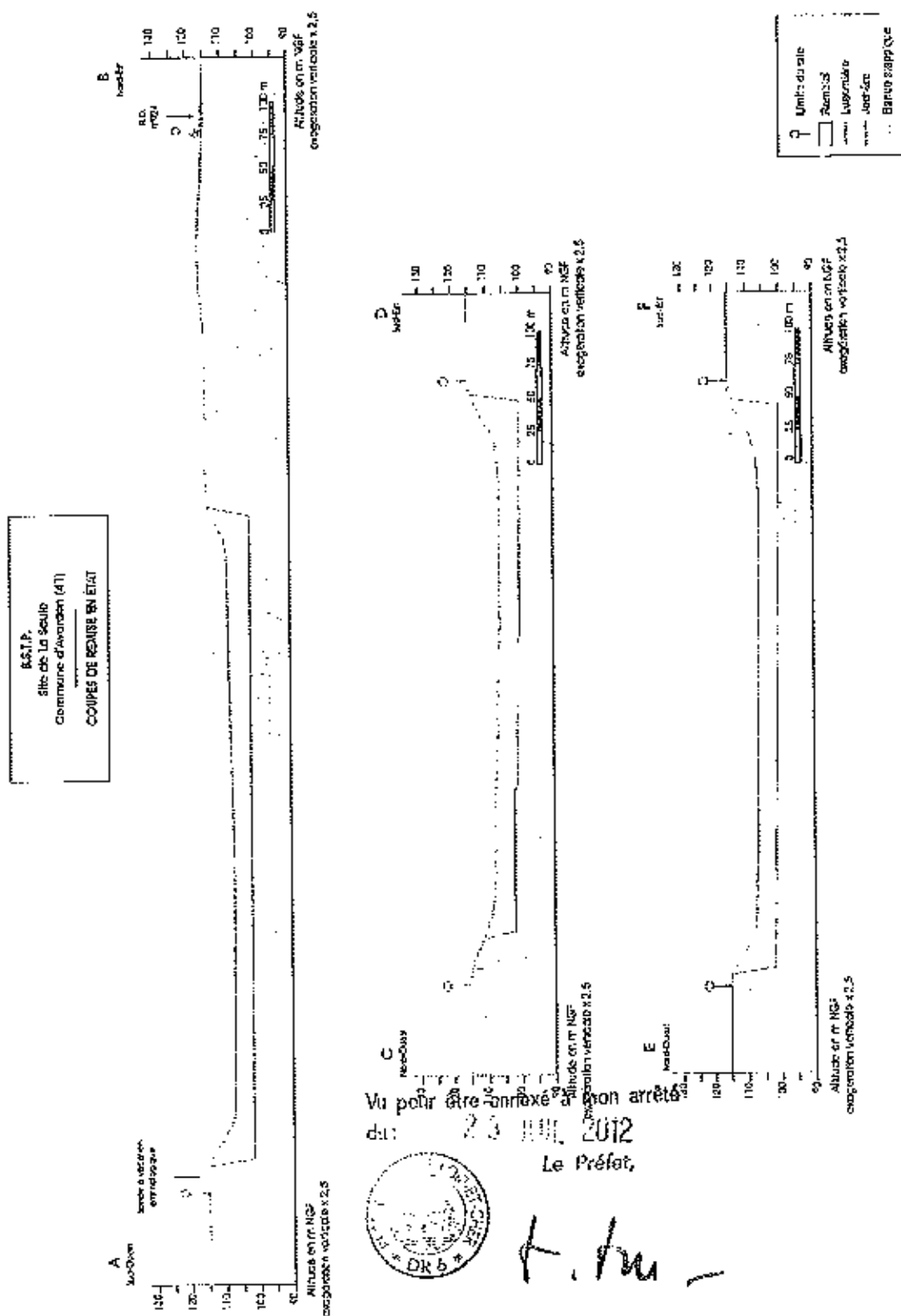


Gilles LAGARDE



S.S.T.P.
Site de la fosse à la bête
Commune d'Ardenon - 41
PHASE DES EXTRACTIONS
1/10000

Annexe 4 : Coupes topographiques du remblaiement (remise en état)



Annexe 5 : Plan de localisation du réseau de surveillance des eaux souterraines et du forage agricole.

Vu pour être annexé à mon arrêté
du: 23 JUIL 2012



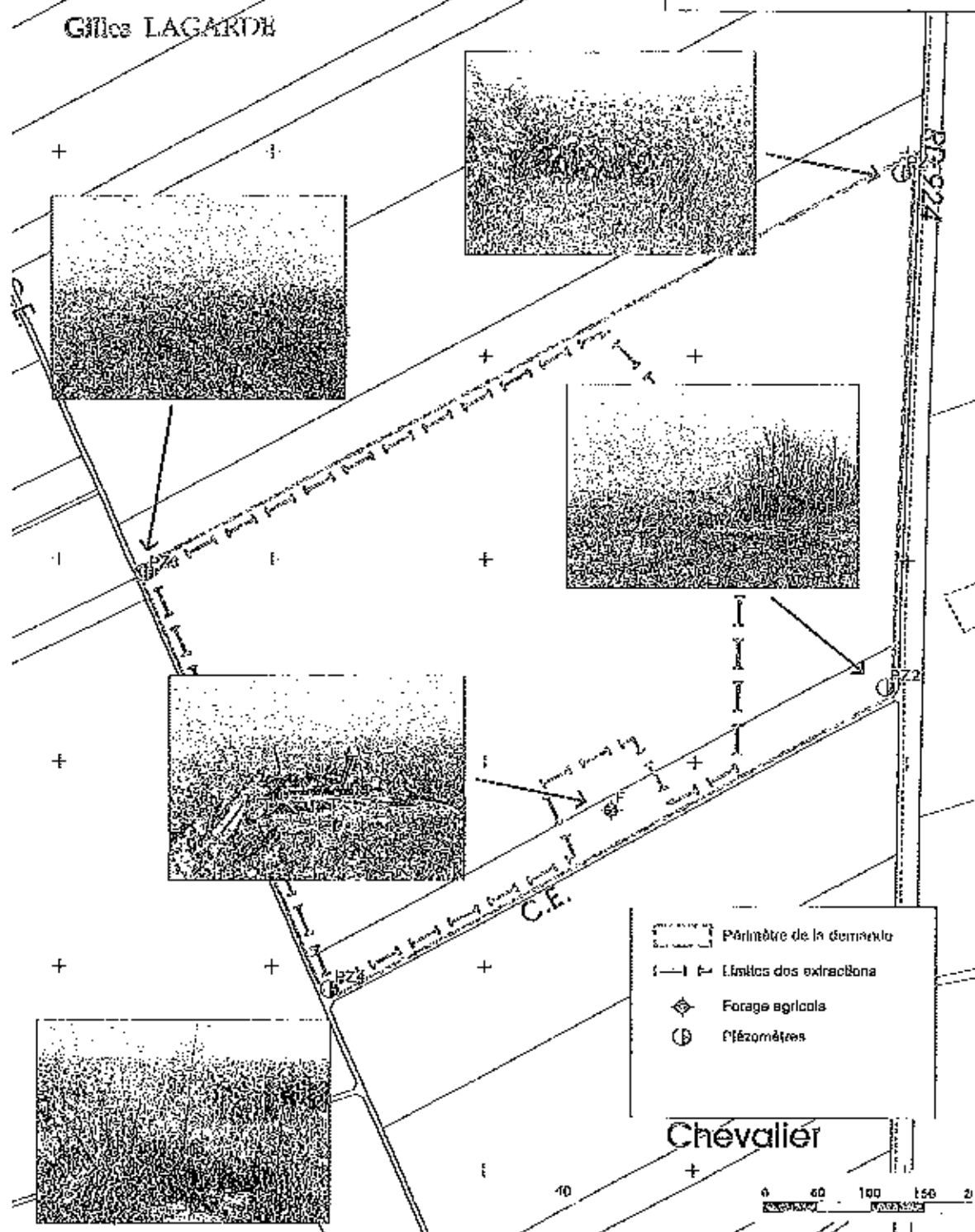
Le Préfet,

Gilles LAGARDE

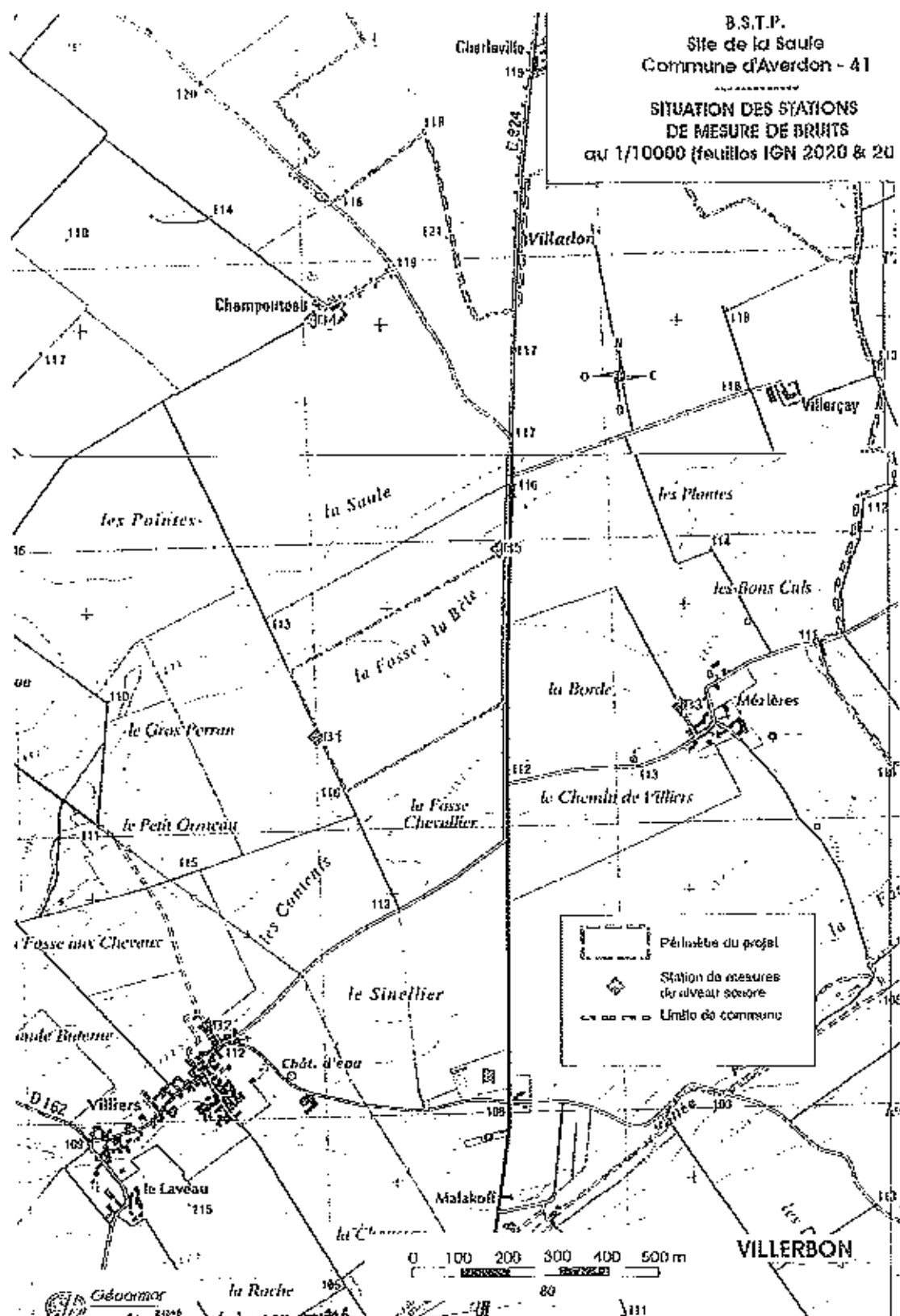
Gilles LAGARDE

B.S.T.P.
Site de la Fosse à la Bête
Commune d'Averdon - 41

PIEZOMETRES
AU 1/5000



Annexe 6 : Plan des Zones à Émergence Réglementée (ZER)



Vu pour être annexé à mon arrêté
du: 23 III 2012

23 JUN 2012

Le Préfet,

Gilles LAGARDE

Liste des articles

| | |
|---|-----------|
| TITRE 1 - PORTÉE DE L'AUTORISATION ET CONDITIONS GÉNÉRALES..... | 5 |
| CHAPITRE 1.1 BÉNÉFICIAIRE ET PORTÉE DE L'AUTORISATION..... | 5 |
| CHAPITRE 1.2 NATURE DES INSTALLATIONS..... | 5 |
| CHAPITRE 1.3 CONFORMITÉ AU DOSSIER DE DEMANDE D'AUTORISATION..... | 7 |
| CHAPITRE 1.4 DURÉE DE L'AUTORISATION..... | 7 |
| CHAPITRE 1.5 PÉRIMÈTRE D'ÉLOIGNEMENT..... | 7 |
| CHAPITRE 1.6 GARANTIES FINANCIÈRES..... | 7 |
| CHAPITRE 1.7 MODIFICATIONS ET CESSATION D'ACTIVITÉ..... | 9 |
| CHAPITRE 1.8 DÉLAIS ET VOIES DE RECOURS..... | 10 |
| CHAPITRE 1.9 ARRÊTÉS, CIRCULAIRES, INSTRUCTIONS APPLICABLES..... | 11 |
| CHAPITRE 1.10 RESPECT DES AUTRES LÉGISLATIONS ET RÉGLEMENTATIONS..... | 11 |
| TITRE 2 - GESTION DE L'ÉTABLISSEMENT..... | 12 |
| CHAPITRE 2.1 EXPLOITATION DES INSTALLATIONS..... | 12 |
| CHAPITRE 2.2 AMÉNAGEMENTS PRÉLIMINAIRES..... | 12 |
| CHAPITRE 2.3 DÉCLARATION DE DÉBUT D'EXPLOITATION..... | 13 |
| CHAPITRE 2.4 CONDUITE DE L'EXTRACTION..... | 13 |
| CHAPITRE 2.5 REMISE EN ÉTAT DU SITE..... | 15 |
| CHAPITRE 2.6 RÉSERVES DE PRODUITS OU MATIÈRES CONSOMMABLES..... | 19 |
| CHAPITRE 2.7 INTÉGRATION DANS LE PAYSAGE..... | 19 |
| CHAPITRE 2.8 DANGER OU NUISANCES NON PRÉVUS..... | 19 |
| CHAPITRE 2.9 INCIDENTS OU ACCIDENTS..... | 19 |
| CHAPITRE 2.10 COMITÉ DE SUIVI DE L'ENVIRONNEMENT..... | 20 |
| CHAPITRE 2.11 RÉCAPITULATIF DES DOCUMENTS TENUS À LA DISPOSITION DE L'INSPECTION..... | 20 |
| CHAPITRE 2.12 RÉCAPITULATIF DES DOCUMENTS À TRANSMETTRE À L'INSPECTION..... | 20 |
| TITRE 3 - PRÉVENTION DE LA POLLUTION ATMOSPHÉRIQUE..... | 21 |
| CHAPITRE 3.1 CONCEPTION DES INSTALLATIONS..... | 21 |
| CHAPITRE 3.2 CONDITIONS DE RUITE..... | 22 |
| TITRE 4 - PROTECTION DES RESSOURCES EN EAUX ET DES MILIEUX AQUATIQUES..... | 23 |
| CHAPITRE 4.1 PRÉLÈVEMENTS ET CONSOMMATIONS D'EAU..... | 23 |
| CHAPITRE 4.2 COLLECTE DES EFFLUENTS LIQUIDES..... | 25 |
| CHAPITRE 4.3 TYPES D'EFFLUENTS, LEURS OUVRAGES D'ÉPURATION ET LEURS CARACTÉRISTIQUES DE REJET AU MILIEU..... | 26 |
| TITRE 5 - DÉCHETS..... | 28 |
| CHAPITRE 5.1 PRINCIPES DE GESTION DES DÉCHETS INERTES ET TERRES NON POLLUÉES RÉSULTANT DU FONCTIONNEMENT DE LA CARRIÈRE ET DES INSTALLATIONS DE TRAITEMENT..... | 28 |
| TITRE 6 - PRÉVENTION DES NUISANCES SONORES ET DES VIBRATIONS..... | 31 |
| CHAPITRE 6.1 DISPOSITIONS GÉNÉRALES..... | 31 |
| CHAPITRE 6.2 NIVEAUX ACOUSTIQUES..... | 31 |
| CHAPITRE 6.3 VIBRATIONS..... | 32 |
| TITRE 7 - PRÉVENTION DES RISQUES TECHNOLOGIQUES..... | 33 |
| CHAPITRE 7.1 PRINCIPES DIRECTEURS..... | 33 |
| CHAPITRE 7.2 CARACTÉRISATION DES RISQUES..... | 33 |
| CHAPITRE 7.3 INFRASTRUCTURES ET INSTALLATIONS..... | 33 |

| | | |
|---|--|-----------|
| CHAPITRE 7.4 | PRÉVENTION DES POLLUTIONS ACCIDENTELLES..... | 34 |
| CHAPITRE 7.5 | MOYENS D'INTERVENTION EN CAS D'ACCIDENT ET ORGANISATION DES SECOURS..... | 35 |
| TITRE 8 - CONDITIONS PARTICULIÈRES APPLICABLES À CERTAINES INSTALLATIONS DE L'ÉTABLISSEMENT..... | | 37 |
| CHAPITRE 8.1 | INSTALLATION DE BROyage, CONCASSAGE ET CRIBLAGE DE PRODUITS MINÉRAUX NATURELS..... | 37 |
| CHAPITRE 8.2 | STATION DE TRANSIT DE PRODUITS MINÉRAUX..... | 38 |
| TITRE 9 - SURVEILLANCE DES ÉMISSIONS ET DE LEURS EFFETS..... | | 38 |
| CHAPITRE 9.1 | PROGRAMME D'AUTO SURVEILLANCE..... | 38 |
| CHAPITRE 9.2 | MODALITÉS D'EXERCICE ET CONTENU DE L'AUTO SURVEILLANCE..... | 39 |
| CHAPITRE 9.3 | SUIVI, INTERPRÉTATION ET DIFFUSION DES RÉSULTATS..... | 41 |
| CHAPITRE 9.4 | BIENS PÉRIODIQUES..... | 42 |
| TITRE 10 - ÉCHÉANCES..... | | 43 |
| ANNEXES..... | | 43 |